

LA MONTAGNE

PARIS-GRANDPRIX



N° 34
Novembre 79
Prix : 4 F

Après ces mois d'été placés sous le signe des activités alpines, voici que revient le temps du quotidien. Il n'y a en conséquence rien de surprenant si ce numéro de Paris-Chamonix porte la marque de la rentrée, si le présent éditorial traite de quelques questions qui concernent la vie de la section dans son ensemble.

Quelques mots au sujet du bulletin ; son format s'est mis au goût du jour, sa présentation est plus aérée, plus moderne. La nouvelle maquette est maintenant au point, à quelques améliorations près. Les échos qui nous parviennent sont dans leur grande majorité favorables. Un fait est à noter, ce travail est le fruit d'une offre spontanée de collaboration ; c'est là un aspect essentiel du fonctionnement de notre Club ; celui-ci repose sur l'application de deux grands principes, le volontariat et le bénévolat. Les circonstances font, et nous le regrettons, que l'auteur de ces transformations va se trouver dans l'impossibilité de continuer à nous apporter son aide. Vous lirez dans les pages qui suivent un appel qui s'adresse à un éventuel collaborateur bénévole. Je suis certain qu'il sera entendu. Le bulletin est pour nous beaucoup plus qu'un programme des activités. Ce lien, pour être vivant, pour apporter l'information qui nous intéresse, implique votre participation. On ne peut réduire la production du bulletin au seul domaine des tâches techniques.

Vous n'avez pas été sans remarquer que nos salons de la rue de la Boétie connaissent une activité relativement importante, expositions, cycle de conférences, signatures de livres, ... L'année qui vient verra s'affirmer cette orientation. Nous retrouverons les peintres de montagne ; nous avons en projet des expositions consacrées aux activités, notamment la spéléo ; le groupe botanique, pour sa part, nous présentera la flore alpine. Avec la commission scientifique du C.A.F., quittant les contrées lointaines, nous irons à la rencontre d'un grand massif proche, les Pyrénées. L'intention qui préside à ces manifestations se situe au-delà d'une simple manifestation de salons. Dès l'origine, le C.A.F. a inscrit dans son objet la préoccupation de développer la connaissance de la montagne. Dans l'esprit des fondateurs, comme aujourd'hui pour nous, pratique et connaissance sont intimement associées. Dans cette optique le Club Alpin doit constituer un lieu privilégié, largement ouvert à tous, où la montagne, le milieu qu'elle constitue se trouvent représentés dans la richesse de leur diversité.

Volet complémentaire de cette politique, la bibliothèque est entrée dans une phase de transformations. Celles-ci concernent tout à la fois sa conception et son organisation matérielle. L'ancien bureau du Président va être aménagé en salle de lecture et de réunions, la petite pièce contiguë à la bibliothèque va recevoir la cartotheque. Les fichiers sont l'objet d'une refonte complète. Ainsi, lentement, trop lentement sans doute en raison des contraintes budgétaires, le patrimoine que représente la somme d'ouvrages, de revues accumulés au cours des années va trouver là sa véritable valeur. Source de documentation précieuse — au service des adhérents comme de ceux qui effectuent des travaux ou des recherches sur les domaines de la montagne — notre bibliothèque doit avoir le statut qui lui revient tant vis-à-vis de l'intérieur que dans ses relations avec les autres organismes spécialisés qui constituent son environnement.

Le jeudi 6 décembre est la date retenue pour l'Assemblée générale de la Section. Cette année, nous retrouverons le chemin du Musée Guimet. La proximité facilitera, je l'espère, une participation accrue. L'année dernière nous avons dépassé le chiffre de 800 votants pour le renouvellement des membres sortant du Comité Directeur. C'était un chiffre jamais atteint à ma connaissance. Pourquoi ne pas faire mieux cette année ? Le geste que vous faites en participant au vote, en venant à l'Assemblée générale, constitue un acte de solidarité vis-à-vis de ceux que vous avez mandatés, l'exercice du droit de regard quant à la politique qui est mise en œuvre en votre nom.

Jacques MALBOS,
Président.



PARIS-

LA MONTAGNE

CHAMONIX

Sommaire

| | Pages |
|---|-------------|
| Editorial, par Jacques Malbos | 2 |
| Vous y êtes | 3 |
| Assemblée Générale | 4 |
| Entretien avec l'O.N.F., par Marius Cote-Colisson | 5 à 6 |
| Les tribulations d'un cafiste en Himalaya, par Gérard Monin | 7 à 8 |
| Une autre manière de décrire un itinéraire d'escalade | 9 à 10 |
| Liste des circuits de Fontainebleau par massifs, par Oleg Sokolsky | 15 à 18 |
| Calendrier des activités | 11 à 14, 19 |
| Le Centre Alpin du Tour, par Henri Luksenberg | 20 |
| La cotisation 1980 | 21 |
| Carnet, information | 22 |
| La chronique des falaises, par Henri Leconte | 23 |
| La chronique des sentiers, par Marius Cote-Colisson | 24 à 25 |
| La chronique des livres, par Marius Cote-Colisson | 26 à 28 |
| La chronique des circuits d'escalade, par Oleg Sokolski | 28 |
| Fiches d'escalade, par Oleg Sokolsky et Daniel Taupin | 29 à 30 |

Directeur de la publication : Jacques Malbos.

Rédaction : Katia Mans-Jolles.

Comité de rédaction : M. Cote Colisson (Président) - P. Bontemps - F. Carlier - J.C. Droyer - M. Groffe - F. Henrion - C. Lasne - H. Luksenberg - J. Martinet - J.-P. Pfister - O. Sokolsky - G. Thibodot - H. Zantman.

Administration : 7, rue de la Boétie, 75008 Paris - Tél. : 742.36.77. — C.C.P. - Paris 235804.

Régie de la publicité : Regitec - 160 bld Haussman - 75008 Paris - Bureau commercial Regitec A.D.P., 24, place du Général Catroux - 75017 Paris - Tél. : 227.76.57.

La reproduction des articles est autorisée à condition d'en mentionner l'origine et d'adresser deux exemplaires au rédacteur en chef.

Commission paritaire 33380.

Imprimerie : Legrand et Fils - 77002 MELUN

Novembre 1979

N° 34

Assemblée Générale

le 6 décembre à 20 h, salle Guimet

L'Assemblée générale de la Section de Paris se tiendra le jeudi 6 décembre, à 20 heures, salle du Musée Guimet - 6, place Léna, 75016 Paris (métro Léna, ouverture des portes à 19 h 30). A cette occasion, les bureaux de la Section et la salle de réunion de la rue de la Boétie seront fermés à 19 heures.

I. — PROGRAMME ET ORDRE DU JOUR

1^{re} partie : une année d'activités

- Rapport d'activités.
- Rapport financier.
- Clôture du scrutin.

2^e partie : orientation

- Rapport d'orientation.
- Budget 1980.
- Questions diverses.

3^e partie

- Programme ci-contre.

II. — ELECTIONS AU COMITE DIRECTEUR

Membres sortants : François Carlier, Pierre Conrau, James Costecalde, Claude Deck, Jean Dot, Max Groffe, François Henrion, Guy Thibodot.

François Carlier, Pierre Conrau, Jean Dot, Max Groffe, François Henrion ne sont pas rééligibles. Marc Métiévier a démissionné courant 1979, Jean Chevalier vient de démissionner et James Costecalde ne se représente pas. Il y a donc dix postes à pourvoir pour trois ans.

1) Candidatures

— Pierre Bontemps est membre de la Section depuis 1952. Moniteur d'escalade, il est Président de la Commission d'escalade. Il est, de plus, responsable de la Commission de la Protection de la montagne et fait partie du COSIROC.

— Claude Chabert est membre de la Section depuis 1962. Après avoir été Secrétaire général du Spéléo-Club, il en est Président depuis 5 ans. Il pratique aussi l'alpinisme.

— Claude Deck est membre de la Section depuis 1958. Il fait partie du Comité Directeur depuis trois ans et est Président du G.H.M. (Groupe de Haute Montagne).

— Lucien Lefèvre est membre de la Section depuis 1960. Commissaire de randonnée, il est Président du groupe Botanique depuis peu.

— Jacques Manesse est membre de la Section depuis 1958. Il est membre de la Commission de la Protection de la montagne depuis 1978 et Secrétaire général de cette Commission au niveau national depuis 1979. Il pratique l'alpinisme et le ski de randonnée.

— Monique Rebiffé est membre de la Section depuis 1970. Elle est responsable de la Haute Ecole, Initiatrice F.F.S. et commissaire de ski de profonde.

— Guy Thibodot est membre de la Section depuis 1967. Moniteur d'escalade et commissaire de randonnée et des voyages lointains, il est Président de la Commission randonnée depuis trois ans.

— Jacques Vayr est membre de la Section depuis 1960. Instructeur d'alpinisme, commissaire et chef de course au ski, responsable aux voyages lointains, il a dernièrement créé une nouvelle activité au C.A.F., le Vol Libre.

2) Modalités de vote

Tout adhérent à la Section âgé de plus de 16 ans et ayant acquitté sa cotisation 1979 ou 1980 peut participer à l'élection des membres du Comité Directeur de la Section.

a) Vote au siège de la Section

Placez votre bulletin dans une enveloppe mise à votre disposition au Club, sur laquelle vous porterez : nom, prénom, adresse, numéro d'adhérent et signature. Déposez cette enveloppe dans l'urne mise à votre disposition au siège à partir du 13 novembre 1979 jusqu'à clôture du scrutin au début de l'Assemblée générale.

Découper ou recopier :
BULLETIN DE VOTE 1980

- Pierre BONTEMPS
- Claude CHABERT
- Claude DECK
- Lucien LEFEVRE
- Jacques MANESSE
- Monique REBIFFE
- Guy THIBODOT
- Jacques VAYR

b) Vote par correspondance

Remplir ou découper le bulletin de vote ci-contre. Le placer dans une enveloppe fermée portant votre nom, prénom, adresse, numéro d'adhérent et signature. Adresser le tout dans une deuxième enveloppe affranchie à Monsieur le Président de la Section de Paris du C.A.F. - 7, rue de la Boétie, 75008 Paris (ajouter dans le coin en haut gauche « élections »).

Jacques Malbos,
Président de la Section de Paris.

3^e partie : projection

L'ascension de l'Everest par une équipe française

Diaporama réalisé et présenté par Claude Deck, membre de l'expédition Everest 78.

le randonneur, le varappeur au contact de la forêt

Entretien avec Nicolas Parant,
Chef du département espace naturel de l'O.N.F.

L'interdiction de l'accès à une forêt domaniale apparaîtrait assurément incompréhensible sinon scandaleuse au public, surtout dans des régions telles que la région parisienne où le citadin cherche à s'évader du carcan de la cité. Pourtant, cet afflux considérable de visiteurs, pas toujours respectueux des arbres, ne laisse-t-il pas de vous causer quelque angoisse, notamment au moment où les migrations dominicales sont impressionnantes ?

« Un des rôles de la forêt est d'accueillir le public et de lui procurer des espaces de loisir, de détente et de contact avec la nature. Les forêts proches des grandes agglomérations sont très fréquentées par les citadins, mais elles peuvent accueillir tout le monde à condition que chacun connaisse et respecte son environnement. C'est la raison pour laquelle nous nous efforçons d'initier les visiteurs à la vie de la forêt et de la nature à l'aide de brochures, de panneaux explicatifs, d'expositions ou de visites guidées. »

Il faut rendre justice à l'Office National des Forêts qui a largement pratiqué l'ouverture des forêts en organisant des aires de stationnement et des terrains de jeux et même des aires de pique-nique. Cependant, ces « saignées » ne détruisent-elles pas un certain mystère de la sylve et ne conviendrait-il pas de laisser certaines zones plus secrètes, moins directement accessibles ? Une sapinière, par exemple, appelle le silence et la solitude...

« Les équipements d'accueil ne sont pas des « saignées » ; ils utilisent en général des clairières préexistantes et s'intègrent au paysage. L'emprise de ces équipements n'est qu'une portion infime de la forêt et tout grand massif possède de vastes parcelles peu fréquentées où les amoureux de la solitude peuvent se promener. »

Ne pensez-vous pas qu'on trace trop de routes forestières, qu'on balise trop de circuits, qu'on dessine trop de pistes cyclables dans certaines forêts, notamment aux environs de Paris ?

« Les routes forestières font partie de l'équipement normal d'une forêt, mais leur densité est faible. En outre, beaucoup d'entre elles sont réservées à la gestion et à l'exploitation de la forêt, c'est-à-dire qu'elles sont fermées aux voitures et aux motos.

Les circuits balisés et les pistes cyclables sont indispensables pour permettre au public de randonner et de découvrir la forêt. Dans la région parisienne ces circuits sont plus nombreux qu'ailleurs car les visiteurs y sont plus nombreux, mais ils ne couvrent qu'une petite partie des chemins, sentiers et layons. Tout promeneur muni d'une bonne carte peut trouver des itinéraires nouveaux. »


Une récente randonnée pédestre à partir d'Orry-la-Ville nous a permis, hélas, de voir à quel degré de saleté atteignaient les abords de la forêt. Assurément, toute une partie du public n'a pas le respect de la sylve. Etes-vous intervenus pour que, soit par l'intermédiaire de l'école, soit grâce à des contacts avec les associations de plein air, une propagande menée notamment par des brochures sensibilise le public sur le délicat problème de l'intégrité de la sylve ?



« La sensibilisation du public à la fragilité de la forêt, au respect de son intégrité et de sa propreté est une préoccupation constante du Ministère de l'Agriculture et de l'Office National des Forêts. Plusieurs brochures ont été éditées à l'intention des enfants et des adultes. Tout au long de l'année, des agents de l'Office conduisent et commentent des visites de forêts pour les écoles et pour les groupes organisés. L'Office est présent à de nombreuses expositions. »

Randonneurs, varapeurs, simples visiteurs issus d'un véhicule pour une courte halte en forêt côtoient des arbres dont ils ignorent l'essence. On ne peut pas étiqueter tous les arbres mais dans certaines zones bien





délimitées, l'Office National des Forêts ne pourrait-il pas aider le public à identifier un charme, un orme, l'aider à distinguer un épicéa d'un sapin ? A cet égard (j'ignore s'il s'agit d'un bois communal) j'ai été surpris agréablement, il y a quelques années, par tout un système d'identification des essences dans les bois qui dominant Précy-sur-Oise. S'agit-il d'une initiative de l'Office National des Forêts ? Sinon, une telle expérience a-t-elle été déjà tentée par l'Office National des Forêts ?

« L'identification des arbres est un des éléments de la connaissance de la forêt. Certaines brochures que nous distribuons présentent les arbres les plus courants de nos forêts. Nous mettons également en place des sentiers botaniques ou de découverte de la nature où des étiquetages permettent de reconnaître les peuplements, les arbres et les arbustes ; c'est notamment le cas en forêt de Sénart, en Essonne. En outre il existe en France une trentaine d'arboretums ouverts au public. Ce sont des sortes de « musées » forestiers où se cotoient de nombreuses essences d'origines indigènes ou exotiques ; un étiquetage permet de les identifier facilement. »

Dans certaines zones du massif forestier de Fontainebleau et à plus forte raison dans des forêts voisines de la capitale (Meudon par exemple), l'érosion ne prend-elle pas des proportions inquiétantes là où la densité dominicale des visiteurs est particulièrement forte ? Avez-vous adopté des solutions pour freiner cette dégradation ? Avez-vous des conseils précis à donner au public ?

« La forte fréquentation dans les forêts périurbaines conduit à un tassement des sols et parfois à une modification de la végétation. L'entretien de ces zones est plus difficile et nous sommes parfois amenés à engriLLager les régénérations pendant plusieurs an-

nées. Notre tâche serait bien entendu facilitée si tous les promeneurs respectaient scrupuleusement la végétation quelle qu'elle soit et évitaient de casser des branches, d'arracher des jeunes plants, de blesser des troncs, etc. »

On reproche de temps en temps à l'Office National des Forêts d'être sensible à des problèmes de rentabilité qui aboutissent au remplacement d'essences « nobles » par des résineux. Acceptez-vous cette critique ou estimez-vous plus simplement que la forêt implique une diversité des essences ?

« L'Office National des Forêts a pour mission première d'assurer la pérennité des forêts ; il se doit donc d'obéir aux lois de la nature et de l'écologie. Il n'y a pas d'essences « nobles » et d'essences « vulgaires », il y a des essences bien ou mal adaptées aux conditions de climat, de sol, d'altitude, etc. Lorsque plusieurs essences conviennent à une même station, on choisit de préférence les feuillus, mais il n'y a pas de raison d'éliminer les résineux s'ils sont les seuls à être bien adaptés. Toutefois il est nécessaire d'assurer une certaine diversité des essences pour des raisons écologiques et esthétiques. Tous ces critères sont étudiés et analysés lors des aménagements de forêts et déterminent la marche à suivre pendant les décennies à venir. »

Propos recueillis par Marius Cote-Colisson

Les tribulations d'un cafiste en Himalaya

Que voulez-vous que je vous dise de ce tour de l'Annapurna (1) ? Que l'on peut y admirer le Daulaghiri, les Annapurna, le Manaslu et tant d'autres moins connus, mais non moins beaux. Que l'on traverse de magnifiques régions où la variété de l'environnement, l'hospitalité des habitants et la beauté des villages justifieraient le voyage à eux seuls. Vous le savez déjà ou vous vous en doutez. Cela nourrit vos rêves ou enrichit vos souvenirs.

Par contre, ce qui ne vous est peut-être jamais arrivé, c'est de vous trouver nez-à-nez avec un « sherpa » qui porte fièrement un tee-shirt du « Centenaire du C.A.F.-Section de Paris » et qui finit par vous faire comprendre, après plusieurs jours ensemble, qu'il lui a été donné lors d'un trek précédent par un cafiste célèbre que vous reconnaissez comme étant H. Luksenberg ! (A quand la ligne directe Saint-Augustin - Katmandhu ?). Vous n'avez peut-être jamais eu pour « sidar » un ancien soldat Gurka ayant servi Sa Majesté à Edimbourg et au Palais Royal, ayant guerroyé à Singapour et dans la jungle de Malaisie et qui découvre ostensiblement quelques belles cicatrices. Alors, s'il joue au « bras de fer » avec deux sherpas à la fois ou décapsule les bouteilles avec les dents, vous comprenez ce qu'il veut dire quand, son éternel feutre orné d'insignes militaires rivé sur son impressionnante chevelure, il montre ses biceps et clame en riant « Made in Népal » !

Au fait, il faut que vous sachiez comment notre ami Bola (c'était le nom de ce brave Sidar) s'y est pris pour étouffer dans l'œuf une tentative de grève des porteurs que voulait déclencher un « meneur » : il a tout simplement ligoté le-dit « agitateur » pour la nuit à un pilier de la maison sur le toit de laquelle nous dormions. Evidemment, le lendemain matin, le « meneur » ne demanda pas son reste et partit en courant de crainte que Bola ne se ravise et ne le conduise, pieds et poings liés, au poste de police de Jomoson. Autre surprise, notre cuisinier, très sensible au charme de l'une d'entre nous, n'hésita pas à lui proposer très gentiment de lui « faire un bébé » et de rester avec lui au Népal. Le coup de foudre est un danger bien connu en montagne ! Nous n'étions pas seuls sur ce trek. Un petit groupe d'Allemands, dont les porteurs marchaient mieux que les nôtres, nous « piqua » systématiquement les bons emplacements de camp pendant quelques étapes ; mais, à l'heure de l'Europe, nous n'allions pas sortir nos Opinel pour si peu ! Sans parler des Belges qui eurent parfois tendance à dévaliser les rares dépôts de bière avant nous ! Enfin, il nous restait le Tchang et le Rakshi...

A propos de nourritures terrestres, reconnaissons que les cuisiniers — outre faire des enfants — savent préparer d'excellents plats : il faut avoir goûté les beignets de buffle et la chèvre en sauce, les soupes au poulet et le chou-fleur au curry, passons poliment sur les crèmes grumeleuses au goût étrange, c'était paraît-il un dessert... Finalement certains ont maigri,





d'autres — moins nombreux il est vrai — ont un peu grossi, mais tout le monde est revenu. Pourtant il s'en est fallu de peu que nous déplorions un ou deux accidents cardiaques. Non, pas à cause de l'altitude, mais au cours de voyages en taxi dans Katmandhu où tout est possible, y compris en redescendre sain et sauf, mais il faut des nerfs solides ! C'est sans doute la raison d'être du check-up que l'on vous conseille avant le départ.

Ah ! J'allais oublier. Outre le désir de rencontrer d'autres hommes en d'autres lieux, nous avons également prévu de faire un peu d'alpinisme (C.A.F. oblige !). Le programme prévoyait une tentative d'ascension du Thorung Peak lors du passage du col. Objectif un peu ambitieux peut-être, compte tenu des circonstances. Si le temps était beau le jour J, il avait encore neigé assez bas l'avant veille et faire la trace en brassant la neige fraîche entre 5 400 et environ 6 000



n'est pas de tout repos, surtout quand, par endroits, le vent souffle la neige pour ne laisser que la glace noire. Ajoutons à cela une acclimatation imparfaite due au manque de progressivité de la montée du col (de 2 700 à 5 400 mètres en trois jours) et aux difficultés de préparation à chaque étape du fait des orages qui éclataient l'après-midi. Bref nous avons été contraints à renoncer à mi-chemin environ entre le col et le sommet après sept heures de montée pénible. La dernière courte halte sur un replat nous permit quand même d'avoir une vue magnifique sur la chaîne. La descente fut assez drôle : on y vit certains balayer largement la pente au bout d'une corde fixe trop courte à leur gré et peu pratique pour contourner une crevasse ; d'autres enfoncer la jambe ou un peu plus dans un « pot » ; quelques-uns également apprirent que lorsque la couche de neige qui recouvre la glace ramollit au soleil de midi, elle a tendance à partir... et le bonhomme avec ! Enfin, pas plus de peur que de mal : l'aventure au bout de la corde ! Dommage cependant que nous n'ayions pas pu faire une seconde tentative le lendemain, cela aurait peut-être été la bonne. On peut rêver.

Ce n'est rien, nous ferons mieux la prochaine fois. D'ailleurs nous avons prévu pour cet hiver la traversée intégrale des Annapurna en huit jours, sans porteurs, sans oxygène et sans crampons. Le récit de



cette « super première » est déjà chez l'éditeur mais il ne sera en librairie que le jour de notre retour à Roissy.

G. Monin

(1) Tour de l'Annapurna, étapes réalisées : Pokara (départ) - Khare Ulleri - Sikha - Kopchepani - Larjung - Somosom - Multinath - Camp 4 7000 - Thorung - Pass - Camp 4 200 - Manang - Pisang - Chame - Thoche - Shyangja (près Bahundanda) - Khudi - Tarku - Dumre (arrivée)
Groupe Jean Dot - 22 cafistes - Avril 79

Une autre manière de décrire un itinéraire d'escalade

La revue « Alpes-Léman-Savoie-Nature » publie la description de voies d'escalade, sous le titre : « l'itinéraire du grimpeur naturaliste ».

En plus des caractéristiques techniques de l'escalade proprement dite, la description s'attache à mettre en valeur l'intérêt botanique, zoologique du cadre dans lequel le grimpeur est appelé à évoluer. Cette autre manière de voir les choses l'incitera sans doute, du moins peut-on l'espérer, à être davantage attentif à son environnement et à la protection de celui-ci.

Le responsable de la revue « Alpes-Léman-Savoie-Nature » ayant donné son accord, vous trouverez ci-dessous la description « naturaliste » de deux itinéraires de grande classe situés dans le secteur Sallanches-Bonneville.

La voie des Sabines

Situation : il s'agit d'un pilier bien visible de la nationale 202 en aval de Sallanches, à la hauteur de Luzier, à droite des rochers de Vanges. La voie utilise une dépression continue et localement surplombante sur le fil même du pilier.

Accès : à Saint-Martin-sur-Arve, prendre le chemin conduisant vers la montagne de Véran, mais le quitter rapidement pour prendre à droite un sentier menant au chalet de Planet (partiellement éventré par une avalanche de pierres). Gagner tout droit le pied du pilier, et attaquer par une longueur dans la partie fraîchement dégagée par l'éboulement.

Première ascension : J.P. Boursinhac et M. Farille, le 3 juin 1976.

Difficultés : TD sup de 280 m (de 1440 m à 1720 m). 8 h 30 lors de la première. Rocher généralement bon.

Matériel : environ 30 pitons (quelques pitons et le coin de bois en place) ; 25 mousquetons. S'encorder à 40 m.

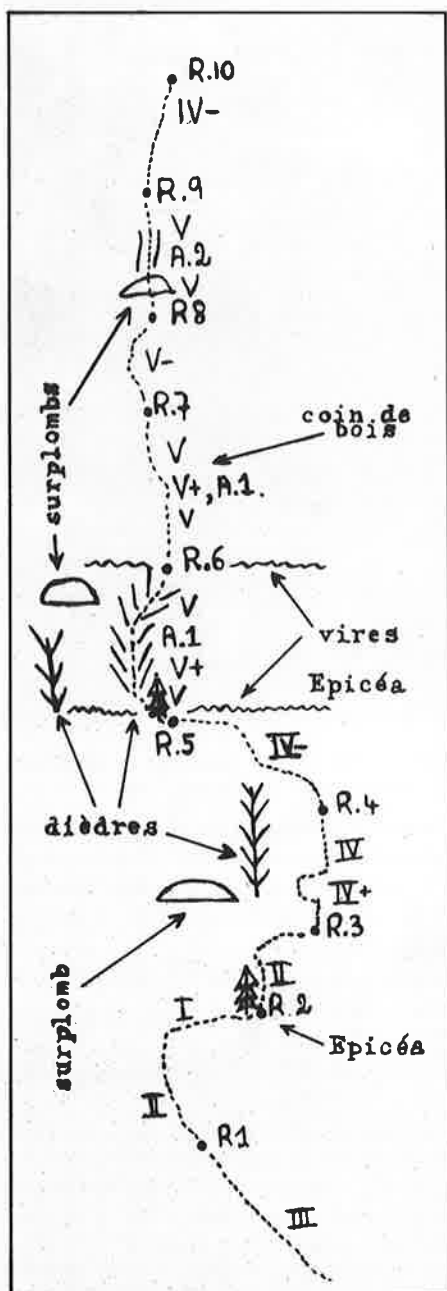
Caractéristiques : la difficulté est due au franchissement de plusieurs surplombs ; mais ceux-ci offrent toujours une sortie favorable au relai. Cette voie est praticable en toute saison, après quelques jours de beau temps.

Intérêt botanique : la voie abrite deux espèces intéressantes : *Scutellaria alpina* (Labiée ornementale et thermophile) et *Juniperus sabina* (Sabine) que l'on rencontre curieusement à chaque relai. C'est cette dernière plante qui nous a suggéré la dénomination de cette voie athlétique. Les replats podzolisés portent des espèces calcifuges comme *Meum athamanticum*.

On peut profiter de la montée pour observer l'extension du collinéen avec Chênes divers, Charmes, Pins sylvestres, Erables à feuilles d'Obier, Mahaleb, Nerpuns, etc.

Intérêt zoologique : la marche d'approche s'effectue dans une région remarquable par l'abondance de quelques grands animaux sauvages, en particulier le sanglier.

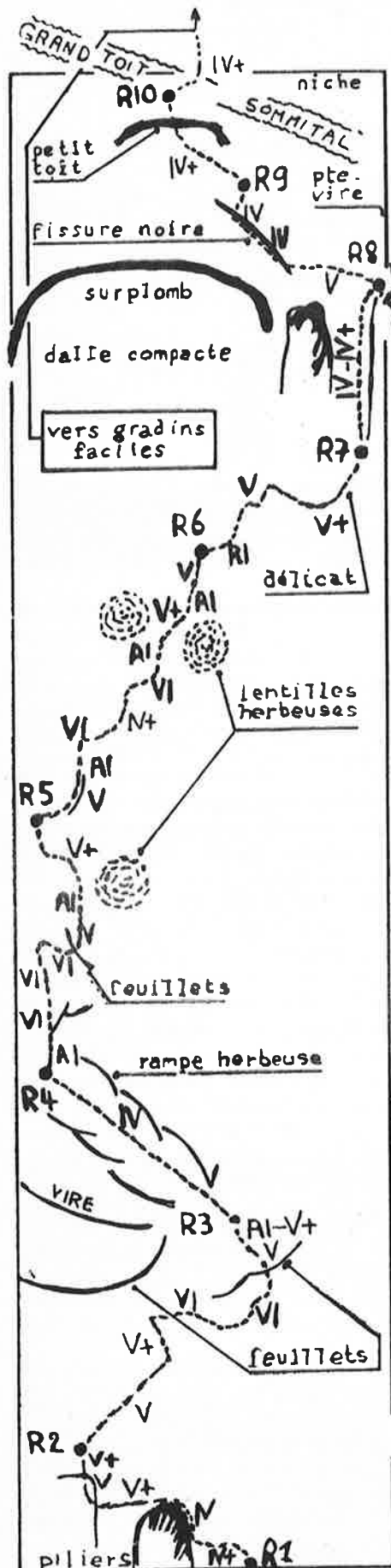
Intérêt géologique : l'ascension débute dans les calcaires très lités de l'Argovien et se poursuit dans les calcaires plus massifs du Tithonique. Ces calcaires se sont déposés en 10 millions d'années au Jurassique supérieur (vers moins 150 millions d'années en arrière), dans une mer relativement tiède et au fond instable.



Pl. Yves Boursinhac.

La Directe du Lac, paroi du Bargy

Dans la paroi NNW du Bargy, haute de 500 m, dominant la rive gauche de l'Arve entre Cluses et



Bonneville, se développaient déjà quelques beaux itinéraires très fréquentés, au-dessus du Lac Bénit : Voies des Dalles, des Yeux, Prévent 61. Un nouveau cheminement de haute difficulté a récemment été ouvert dans le secteur le plus compact de la face, jusqu'alors resté inexploité : les grandes dalles, hautes de 300 m.

Accès : de Mont-Saxonex, gagner Pincru, puis prendre la route de Mollesule. Laisser la voiture au Bété ; rejoindre enfin le Lac Bénit (0 h 30), puis le pied de la face (0 h 15).

Première ascension : P. Lagrange et R. Roulet, le 1^{er} octobre 1977, après plusieurs jours de préparations.

Difficultés : E.D. de 350 m dans un excellent rocher (de 1 600 à 1 950 m environ). 18 heures d'ascension effective lors de la première.

Matériel : lors de la première, un équipement a été laissé en place, suffisamment léger pour que lors des ascensions ultérieures, les grimpeurs puissent apprécier les délicats passages en libre. Prendre 25 mousquetons et s'encorder à 40 mètres.

Caractéristiques : la conception de cette voie, tant sur le plan esthétique que technique, rappelle les réalisations récentes de l'« Ecole Marseillaise » en Haute-Provence. Toutefois, le rocher est plus homogène et les grimpeurs ont exploité au maximum grattons et feuillets en traversées ascendantes.

Intérêt botanique : les berges du Lac Bénit abritent un *Heleocharis* (*Scirpus*) particulier, décrit par G. Beauverd sous le nom de *Scirpus benedictus* et, malheureusement, menacé par le « tourisme-saucisson ». Cette forme mineure ne semble pas avoir retenu l'attention des taxono-

mistes actuels, le binôme lui-même étant tombé en synonymie et remplacé par *Heleocharis austriaca*. Les longueurs cotées en VI laissent peu de loisirs au grimpeur naturaliste pour observer la flore des dalles, mais au-delà de celles-ci, après le grand toit, s'étend un vaste *Caricetum firmae* (association à *Carex firma*). Ce *Carex* apparaît sous forme de touffes isolées, de grande taille pour l'espèce (jusqu'à 1 m²), avec début d'organisations (voir bibliographie). Les rosettes des coussinets denses piègent les débris organiques élaborés par elles-mêmes, formant un mor plus ou moins calcique appliqué sur la roche mère. Cette espèce est accompagnée par quelques autres caractéristiques de l'association : *Saxifraga caesia*, *Chamaeorchis alpina*, *Gentiana clusii*.

Intérêt zoologique : lors de la marche d'approche et sur les rives



rocheuses, il est possible d'observer chamois et bouquetins.

Intérêt géologique et morphologique : l'escalade se déroule dans l'Urgonien. Tout au long de l'ascension, on domine le Lac Bénit, d'origine glaciaire.

Bibliographie : Charpin A. Le *Carex firma* Host et le *Caricetum firmae* Br. BI dans les Préalpes des Bornes (Haute-Savoie) *Condollea* 23/1 : 121-130 (1968).

Farille M. Observations sur les rapports entre la végétation et le microrelief (II), chapitre III : les pelouses organisées, cas particulier à *Carex firma*. *Arve-Leman-Nature* n° 15 - p. 1-11 (1977).

Section de Paris du Club Alpin Français

7, rue de la Boétie - 75008 Paris
Tél. : 742.36.77 - Métro Saint-Augustin ou Miromesnil

La Section...

Bureaux et caisse ouverts de 14 h à 19 h, sauf lundis, dimanches et fêtes. Le samedi, fermeture à 18 h. Tous les jeudis, réunion jusqu'à 20 h.

Le Ski Club Alpin Parisien (S.C.A.P.) vous accueille de 15 h à 19 h, sauf lundis, dimanches et fêtes, le samedi jusqu'à 18 h, du 1^{er} octobre au 1^{er} juillet. Réunion tous les jeudis jusqu'à 20 h.

La bibliothèque est ouverte les mardi et vendredi de 12 h à 19 h, le mercredi de 14 h à 19 h, le jeudi de 14 h à 20 h, le samedi de 10 h à 13 h et de 14 h à 18 h.

Une permanence du Spéléo-Club de Paris est assurée tous les mercredis de 18 h 30 à 20 h. Toute correspondance doit être adressée au siège de la Section.

Sans oublier...

Le groupe versaillais : correspondance chez le Président André Ziegler, 4 rue des Clots-Collets, 78820 Juziers. Tél. : 475.62.07

La sous-section de Picardie : correspondance chez le Président Rémi Galland, 146, boulevard de Saint-Quentin, 80000 Amiens.

Pour participer aux collectives

Rendez-vous à la gare de...

LYON : Hall banlieue, salle des Automatiques.

AUSTERLITZ : Hall banlieue sous-sol : salle des Automatiques. Grandes lignes : devant les guichets.

MONTPARNASSE : Grandes lignes : devant les guichets. Banlieue étage inférieur : salle des Automatiques.

NORD : Grande Gare : Galerie de façade, rez-de-chaussée, salle des Automatiques.

Gare Annexe : Appareils automatiques, salle des guichets.

EST : Banlieue : devant les appareils automatiques. Grandes lignes : devant le bureau de renseignements.

SAINT-LAZARE : Salle des Pas Perdus, dessous l'horloge centrale.

DENFERT-ROCHEREAU : Ligne de Sceaux, salle des guichets.

Rendez-vous 20 mn avant le départ du train, sauf pour les collectives d'escalade « adultes » où le rassemblement se fera à la gare d'arrivée.

Rendez-vous au car

Inscription obligatoire au plus tard le vendredi précédent avec versement du prix du voyage et

présentation de la carte du C.A.F. Stationnement du car à La Concorde : angle rue de Rivoli (sortie métro rue St-Florentin). Présentation de la carte exigée pour la montée dans le car. Prix : 30 F (35 F sans inscription préalable).

Rendez-vous sur place

1) Haute Ecole

Inscription (obligatoire) et tous renseignements le jeudi précédant la sortie, à 19 h dans la grande salle du Club.

2) Forêt domaniale de Fontainebleau

CUVIER-REMPART : au pied du Rempart.

BAS CUVIER : place du Cuvier.

FRANCHARD : au pied de la Cuisinière.

ISATIS : carrefour de la Plaine de Macherin, départ du circuit bleu.

APREMONT : départ du circuit rouge.

DESERT D'APREMONT : carrefour de Clair-Bois et de la route de la Chouette.

ROCHER DE SAINT-GERMAIN : départ du circuit jaune.

DEMOISELLES : carrefour de Vénus, sommet du pignon ouest.

MONT-AIGU : carrefour de l'Emerillon, sommet du pignon sud.

ROCHER CANON : départ du circuit vert (ancien rouge).

MONT-USSY : carrefour du Mont-Ussy, départ du circuit rouge.

DAME JEANNE D'AVON : au pied du rocher de la Dame Jeanne.

GORGES DU HOUX : rebord du plateau au niveau de la grotte.

3) Massif des Trois Pignons

J.A. MARTIN : départ du parcours vert Aubusson. DIPOLOCUS - 71,1 : dans la prairie entre les deux lieux.

CUL DE CHIEN et 91,1 : au pied du Bilboquet.

ROCHE AUX SABOTS : départ du circuit jaune.

ROCHER FIN : sommet du pignon sud.

95,2 : départ du circuit jaune (versant sud).

GROS SABLONS : départ du circuit vert.

CANCHE AUX MERCIERS : départ du circuit rouge.

4) Autres massifs bellifontains

BUTHIERS-MALHERBES : devant le café « Mère Canard ».

DAME JOUANNE : devant le Chalet Jobert.

MAUNOURY : départ du circuit orange.

ELEPHANT : départ du circuit orange.

PUISELET : sommet du pignon ouest.

BEAUVAIS : départ du circuit Safran.

MONDEVILLE : départ du circuit jaune.

VILLENEUVE-SUR-AUVERS : au pied de la grande dalle.

CHAMARANDE : départ du circuit vert (ancien jaune).

Calendrier des activités de la Section

randonnée

● 25 novembre 79

AU SUD DE BLEAU. Tony Vincent

Paris-Lyon 8 h 26 pour Fontainebleau. Le sud de la forêt. Retour Paris 18 h 36. Niveau facile/moyen. Carte de la forêt.

DE GOELE EN PARISIS. Marc Sandoz

Paris-Nord 9 h 09 pour Saint-Mard en Goële. St Ladre (GR1), Mortefontaine, Surveilliers en Parisis. Retour 19 h. Niveau moyen 20 km. Carte : IGN n° 9 Paris-Laon.

VALLEE DE L'ARREE. Maurice Weiss

Paris-Nord 9 h pour Clermont de l'Oise. Forêt de Hez, Wariville, Bulles, St Rémy en l'Eau. Retour 18 h 49. 24 km. Niveau moyen. Cartes : Clermont, St Just en Chaussée.

VAL DE MARNE. Monique Colas

Paris-Est 7 h 17 (chgt à Meaux) pour Nanteuil Saacy. Aqueduc de la Dhuis, Nogent l'Artaud, Saulchery, Charly, Grottes Ste Aulde, Champigny. La Ferté sous Jouarre. Retour 19 h 02. 35 km. Niveau soutenu. Cartes : Meaux, Coulommiers, Château-Thierry, Montmirail.

LA FORET DE LYONS DANS LE DETAIL. Bernard Swynghedauw

Paris-St Lazare 7 h 49 pour Neufmarché (chgt à Gisors). Tout terrain dans la forêt de Lyons. Neufmarché ou Gournay. Retour 20 h 10. 38 km. Niveau sportif. Carte : Gisors.

● 2 décembre

SORTIE ACCUEIL. Jean Quinque

Paris-Lyon 8 h 26 pour Bois-le-Roi. Fontainebleau 16 h 48. Retour vers 17 h 30. 20 km. Niveau facile. Déjeuner sans abri. Carte de la forêt.

DARVAULT ET LE BOIS DE BEAUREGARD. André de Gouvenain

Paris-Lyon 8 h 23 pour Nemours. Darvault, le bois de Beauregard et de Poligny. Bagneaux. Retour 18 h 36. 22 km. Niveau moyen. Cartes : Fontainebleau et Château-Landon.

BOIS ET ROCHERS ENTRE ESSONNE ET JUINE. Edgard Bouillon

Paris-Lyon 8 h 40 pour La Ferté-Alais. Boissy-le-Cutté. Etampes. Retour Orsay vers 18 h 30. 25 km. Niveau moyen. Carte : Etampes.

EN FORET DE RETZ. Bernard Fontaine

Paris-Nord 9 h 13 pour Villers-Cotterêts 10 h 05. Route de la Tortue, Oigny-en-Valois, Sully-la-Poterie. La-Ferté-Milon 19 h 31. Retour Paris-Est 19 h 28. 24 km. Niveau moyen. Carte : Villers-Cotterêts.

FIN D'AUTOMNE EN FORET DE RETZ. Pierre Chambert

Paris-Nord 7 h 13 pour Crépy en Valois. Le Plessis aux Bois, Fleury, Oigny en Valois. Retour Paris-Est 19 h 28. 35 km. Niveau soutenu. Cartes : Villers-Cotterêts ou forêt de Retz.

BLEAU - BOURRON ALLEGRO. Claude Ramier

Paris-Lyon 8 h 23 pour Fontainebleau. Rocher d'Avon, de Bouigny, des Princes, Long Rocher, Rocher des Etroures, Rocher de Bourron. Bourron Mariotte. Retour 18 h 36. 35 à 40 km. Niveau sportif. Carte : Bleau.

● 8 et 9 décembre

EN HAUTE SEINE. Marc Sandoz

Programme et inscriptions au club.

● 9 décembre

DE CREPY A NANTEUIL SUR LE GR 11. Henri Dezombre

Paris-Nord 9 h 13 pour Crepy-en-Valois (9 h 50). Rouville, Bois du Roi, bois de Droizelles, Nanteuil 17 h 07. Retour 17 h 48. 16 km. Niveau facile. Carte : IGN Senlis, topo GR 11. Déjeuner tiré des sacs, abri non garanti.

EN YVELINES. José Stiers

Paris-Orsay 9 h 11 pour Breuillet-Village, Villeconin, Dourdan. Retour vers 18 h 30. 25 km. Niveau moyen. Carte : Dourdan.

LES PLUS BEAUX COINS DE LA BEAUCE. Marie-Thérèse Boillot

Paris-Austerlitz 8 h 19 pour St Martin d'Etampes Boissy-la-Rivière, Marolles-en-Beauce, Bois Herpin, Puiselot le Marais, Boutigny. Retour 18 h 45. 28 km. Niveau moyen. Cartes : Etampes, Malsherbes, Mereville, Dourdan.

FORET DE HEZ. Monique Colas

Paris-Nord 9 h pour Clermont. Thury-sous-Clermont, St Félix, Fontaine Chaudron, Poteau de la Reine, Boulincourt. Clermont 18 h 44. 30 km. Niveau soutenu. Carte : Clermont.

VEXIN NORMAND. Bernard Swynghedauw

Paris-St Lazare 7 h 10 pour Gaillon. Forêt des Andelys, Mouffaines, Neauphles. Gisors. Retour 20 h. 45 km. Niveau sportif. Cartes : Les Andelys, Gisors.

SAINT-ETIENNE - LYON 64 KM. (BREVET). Daniel Julien

Paris-Lyon vers 15 h le samedi. Retour le 9 vers 22 h. Départ à O h. Billet S.N.C.F. individuel. Participation : 20 F. Date limite d'inscriptions le 29 novembre.

● 16 novembre

GORGES DE FRANCHARD. Bernard Jégu

Paris-Lyon 8 h 26 pour Fontainebleau. Long Boyau, Franchard, rocher du Mont. Fontainebleau. Retour 18 h 26. 20 km. Niveau facile.

EN FORETS. Maurice Weiss

Paris-Nord 9 h 57 pour St Leu-la-Forêt. Forêt de Montmorency, Bouffémont, forêt de l'Isle Adam. Mériel. 22 km. Niveau moyen. Carte : l'Isle Adam.

DE TRIEL SUR SEINE A MEULAN. Georges de Jongh

Paris-St Lazare 8 h 21 pour Triel-sur-Seine. Evécquemont, Tessancourt sur Aubette, Gaillon, Oinville sur Moncien, Meulan. Retour 17 h 59. 24 km. Niveau moyen. Cartes : Pontoise 5.6 et 7.8 Billet aller.

UNE ETAPE SUR LE GR 1. Jean Quinque

Paris-Lyon 8 h 44 pour Boutigny 9 h 52. Lardy 17 h 12. Retour Austerlitz vers 17 h 50. 25 km. Niveau moyen. Carte : Etampes.

BLEAU L'HIVER. Alain Maret

Paris-Lyon 8 h 23 pour Bois le Roi. Chartrettes, Sarnois, Plaine de Sarnois, Table du Roi, Butte St Louis, Bords de Seine. Melun. Retour vers 19 h. 25 km. Niveau moyen. Carte : Fontainebleau.

MONTS DE LAIGUE ET COMPIEGNE. Claude Ramier

Paris-Nord 7 h 50 pour Compiègne. Beaux Monts, Mont Renard, Monts des Singes, Mont Saint Marc, Mont Collet, Etang de St Pierre. Vieux Moulin, Route du Mail. Compiègne. Retour 18 h 50. 42 km. Niveau sportif. Cartes : Compiègne - Laigue.

● 23 décembre

ACCUEIL A BLEAU. Eric Gengoux

Paris-Lyon 8 h 23 pour Moret. Vallée du Loing, Long Rocher : Bourron Marlotte. Retour vers 18 h 36. 20/25 km. Niveau facile (sortie accueil). Carte de la forêt.

FORET DE COYOLLES ET DE CARNELLES. Marc Sandoz

Paris-Nord 8 h 42 pour Orry. Forêt de Coye (GR 1), Forêt de Carnelles. Presles. Retour 18 h 42. 20 km. Niveau moyen. Cartes : IGN n° 9 et 8.

PARCOURS BELLIFONTAIN. Jacques Viard

Paris-Lyon 8 h 28 pour Bois le Roi. Rocher Canon. Long Rocher. Fontainebleau. Retour 18 h 26. 25 km. Niveau moyen. Carte : Fontainebleau.

EN VEXIN. Geneviève Lacroix

Paris-St Lazare 8 h 42 pour Us (chgt à Pontoise). Santeuil, Neuilly-en-Vexin. Chars. Retour 17 h 41. 26 km. Niveau soutenu. Cartes : Pontoise, Méru.

● 22 au 25 décembre

QUATRE JOURS EN BOURGOGNE. Henri GODDE

Départ le samedi 22 décembre vers 7 h 15. Randonnées variées dans les vallées de l'Yonne et de la Cure. Réveillon musical. Retour le 25 décembre vers 19 h. Niveau facile et moyen 20-25 km/jour. Séjour chez Henri Godde.

● 30 décembre

DES ETANGS A RAMBOUILLET. Alain Maret

Paris-Montparnasse 9 h 07 pour Rambouillet. Etang d'Or, de la Tour, Etangs de la Grenouille, du Gruyer, Le Grand Parc. Rambouillet. Déjeuner en plein air. Retour vers 19 h 20. 20 km. Niveau facile. Carte : Rambouillet.

● 29 décembre au 1^{er} janvier

LES CORBIERES. Geneviève Lacroix

Programme et inscriptions au club.

LE MASSIF DES MAURES. Guy Thibodot

et le bord de mer Toulon et Fréjus. Programme et inscriptions au club.

● 6 janvier

RETOUR AU PAYS. Alain Maret

Paris-Lyon 8 h 23 pour Melun. Bords de Seine, Rocher Canon, Cuvier, Apremont, La Solle, Fontainebleau. Retour vers 19 h. 25 km. Niveau moyen. Carte : Fontainebleau.

ETANGS DE RAMBOUILLET. Eric Gengoux

Paris-Montparnasse 9 h 18 (ligne de Dreux) pour Montfort-l'Amaury. Etangs de Hollande etc. Les Essarts. Niveau moyen. Carte : IGN Forêt de Rambouillet.

EN FORET D'HALATTE. Bernard Fontaine

Paris-Nord 9 h 27. La route du Diable, la Route des Suisses, Fleurines, Mont Pagnotte. Pont Ste Maxence. Retour 20 h 03. 25 km. Niveau moyen. Forêt d'Halatte.

EN BEAUVAISIS. Monique Colas

Paris-Nord 7 h 25 pour Beauvais. St Just des Marais, Mont St Adrien, Savignies, Bois de Courcelles et de Fosses, St Germain la Poterie, St Paul, Goincourt. Retour 19 h 24. 32 km. Niveau soutenu. Carte : Beauvais.

AU CHAMPAGNE... Bernard Swynghedauw

Paris-Est 6 h 52 pour Château-Thierry. Chapelle Monthodon, forêt d'Enghien Epernay. Retour 20 h 10 44 km. Niveau sportif. Cartes : Epernay, Château-Thierry.

● 13 janvier

FORET DE CHANTILLY. Henri Dezombre

Paris-Nord 9 h pour Orry la Ville 9 h 24. Etangs de Connelles, Pontarmé, Orry la Ville. Retour 18 h 30. 28/20 km. Niveau facile. Cartes : IGN Senlis : creil. Topo GR 1.

BLEAU HIVERNAL. Jacques Viard

Paris-Lyon 8 h 28 pour Fontainebleau, Rocher Boulogny, Long Rocher, Fontainebleau. Retour 18 h 26. 25 km. Niveau moyen. Carte : Fontainebleau.

DE L'ILE DE FRANCE AU VALOIS. Bernard Jégu

Paris-Nord 7 h 53 pour Presles-Courcelles 8 h 31. Forêts de Carnelle et de Coye, Ory-la-Ville 17 h 24. Retour 18 h. 28 km. Niveau moyen. Cartes : Pontoise, Chantilly.

FORETS DE MALVOISINE ET DE CRECY. Geneviève Lacroix

Paris-Lyon 8 h 23 pour Fontainebleau, Le Parc, Mt Chauvet, Boulogny, Malmontagne, Haut-Mont, Long Rocher. Retour 19 h. 25 km. Niveau moyen. Carte de la forêt.

EN FORET DE FONTAINEBLEAU. José Stiers

Paris-Lyon 8 h 23 pour Fontainebleau, Le Parc, Mt Chauvet, Boulogny, Malmontagne, Haut-Mont, Long Rocher. Retour 19 h. 25 km. Niveau moyen. Carte de la forêt.

RANDONNEE ET DETENTE POUR L'EPIPHANIE. Pierre Chambert

Paris-Lyon 7 h pour Moret, La Malmontagne, Le Haut Mont, Vallée de Jauberton, Rochers de la Vignette, Mont Morillon, Fontainebleau. Retour vers 18 h 30. Déjeuner à l'abri (apport de galettes et boissons recommandé ...) 25 km. Niveau moyen. Carte : Fontainebleau.

9 décembre**COLLECTIVE D'ESCALADE A APREMONT. Gérald Coueille**

Paris-Lyon 8 h 26 pour Bois-le-Roi.

VARAPPE-CADETS A VILLENEUVE-SUR-ANVERS. Claude Alexandre,

Robér Quenillet, Pascal Bastide.
Paris-Austerlitz 8 h 19 pour Etrechy.

RANDONNEE-ESCALADE A BEAUVAIS. Jean Musnier

Paris-Lyon 8 h 44 pour Ballancourt. Pour les voitures, rendez-vous 9 h 30 gare Ballancourt.

16 décembre**COLLECTIVE D'ESCALADE A L'ISATIS. Pierre Bontemps**

Paris-Lyon 8 h 26 pour Fontainebleau.

INITIATION TD-ED A L'ISATIS. Jean Fossay, Jean-Michel Gosselin.

Pour les voitures, rendez-vous 10 h à l'Isatis.

VARAPPE-CADETS AU CUVIER REMPART. Marie-Christine Perruchet,

Philippe Filiol de Raymond
Paris-Lyon 8 h 23 pour Bois-le-Roi.

23 décembre**COLLECTIVE D'ESCALADE AU ROCHER SAINT-GERMAIN. Gérald Coueille**

Paris-Lyon 8 h 26 pour Bois-le-Roi.

RANDONNEE-ESCALADE A FRANCHARD. Léon Degois.

Paris-Lyon 8 h 23 pour Fontainebleau.

30 décembre**INITIATION HAUTE DIFFICULTE TD-ED A APREMONT. Jean-Michel Gosselin, Jean Fossay**

Pour les voitures, rendez-vous 10 h à Apremont.

6 janvier**COLLECTIVE D'ESCALADE AU MONT-AIGU. Jean Musnier**

Paris-Lyon 8 h 26 pour Fontainebleau.

VARAPPE-CADETS AU PUISELET. Louis Albesa, Jean-Philippe Bourcier

Paris-Lyon 7 h pour Nemours.

13 janvier**COLLECTIVE D'ESCALADE AU CUL DE CHIEN. Christian Pariset**

Car Concorde 8 h. Pour les voitures, rendez-vous 9 h 15 Cimetière de Noisy.

INITIATION HAUTE DIFFICULTE TD-ED AU CUL DE CHIEN. Jean Fossay,

Jean-Michel Gosselin.

Pour les voitures, rendez-vous 10 h au Cul de Chien.

VARAPPE-CADETS AU CUL DE CHIEN. Alain Depoilly, Vincent Billotey,

Car Concorde 8 h.

RANDONNEE-ESCALADE DANS LES TROIS PIGNONS. Pierre Bontemps

Car Concorde 8 h. Pour les voitures, rendez-vous 9 h 15 cimetière de Noisy-sur-Ecole.

20 janvier**COLLECTIVE D'ESCALADE AU ROCHER CANON. Gérald Coueille**

Paris-Lyon 8 h 26 pour Bois-le-Roi.

INITIATION HAUTE-DIFFICULTE TD-ED AU ROCHER CANON. Jean-

Michel Gosselin, Jean Fossay

Pour les voitures, rendez-vous 10 h au Rocher Canon.

VARAPPE-CADETS AU ROCHER CANON. Anne-Marie Tassin, Pierre

Verluisse

Paris-Lyon 8 h pour Bois-le-Roi.

RANDONNEE-ESCALADE A APREMONT. Léon Degois

Paris-Lyon 8 h 23 pour Fontainebleau.

haute école

A la suite d'un accident dans la grotte du vallon de Surgy, il est fortement déconseillé d'y bivouaquer. Il y a risque d'éboulement.

24 et 25 novembre

SURGY. D. Garnier.

1^{er} et 2 décembre

SAUSSOIS. Alain Tarier.

15 et 16 décembre

CLECY. Denis Cochet.

5 et 6 janvier

SAUSSOIS. Monique Rebillé.

6 janvier

PERFECTIONNEMENT A LA ROQUE. J.-M. Gosselin.

19 et 20 janvier

SAFFRES. Albert Chareton.

19 et 20 janvier**PARC REGIONAL DE LA MONTAGNE DE REIMS. Marc Sandoz**

Paris-Est R.V. 7 h 45 pour Reims. Rilly, forêt des Bettis, Chemin de la Serre (GR 14) Mont Joli, Ville en Selve. Reims. Retour le 20 à 20 h 10. Niveau moyen. Inscriptions au club. Carte : IGN b° 10 Reims-Verdun.

le lundi

Pour connaître le programme des escalades et randonnées organisées, téléphoner le vendredi après 19 h soit à Adrien Chervet (474.08.82), soit à Robert Roger (660.40.84).

le mercredi

28 novembre

12 décembre

19 décembre

Jean Quinque

Niveau moyen 20 ou 25 kms selon participants. Pour programme et R.V. téléphonez le mardi soir au 873.17.42.

le samedi

Samedi 15 décembre**DANS LE MANTOIS. Marius Cote-Colisson**

Paris-Montparnasse 8 h 25 pour Maule. Le plateau des Alluets et le désert de Retz. Retour vers 18 h 30. 25 km. Niveau moyen. Cartes : Versailles ou environs de Paris.

Samedi 12 janvier**AU SUD DE FONTAINEBLEAU. Marius Cote-Colisson**

Cars Verts 8 h Porte d'Italie (près de la gare des cars, av. Léon Bollée) pour Bois Rond, Franchard, Fontainebleau. Retour Paris gare de Lyon vers 18 h. 25 km. Niveau moyen. Carte : Fontainebleau.

escalade

2 décembre

COLLECTIVE D'ESCALADE AU CUVIER REMPART. Christian Pariset.
Paris-Lyon 8 h 26 pour Bois-le-Roi.

INITIATION HAUTE DIFFICULTE TD-ED AU ROCHER CANON. Jean-

Michel Gosselin, Jean Fossay

Pour les voitures, rendez-vous 10 h au Rocher Canon.

VARAPPE-CADETS A LA MURAILLETTE DE GLANDELLE. Bruno Che-

riere, Bruno Lenfant.

Car Concorde 8 h.

RANDONNEE-ESCALADE A L'ISATIS. Jean-Yves Hauteœur.

Paris-Lyon 8 h 23 pour Fontainebleau. 20 km, niveau moyen.

voyages lointains

VACANCES SCOLAIRES NOEL

Le Tassili du Hoggar, avec Jean Dot.
Le Hoggar, avec Jacques Vayr.

PAQUES

La Sicile, avec Henri Luksenberg.
Le Népal, avec Jean Dot.

ETE

U.R.S.S., Pamir dans le cadre d'un échange, C. Nizon, J.-M. Gosselin.

antenne de l'est parisien

- 25 novembre : Escalade au 91,1. Pierre Millet.
Rendez-vous au cimetière de Noisy à 10 h.
- 28 novembre : Réunion à 20 h 45 salle César, centre Marcel Pagnol, rue Léon Blum, Neuilly-sur-Marne.
- 1-2 décembre : De Grés à Grés... à Bleau. Coucher à Coquibus, niveau soutenu. Jean Aubry.
- 9 décembre : Escalade à Beauvais. Christian Viala.
Rendez-vous 9 h 30 église de Beauvais.
- 16 décembre : Randonnée en forêt de Compiègne. Marcel Vandamme.
Rendez-vous 9 h Pierrefond, parking du lac.
- 6 janvier : Escalade à la J.A. Martin. Alain Cornu.
Rendez-vous 9 h 30 église du Vaudoué.
- 13 janvier : Randonnée-escalade à Fontainebleau (Eléphant). Jean-Louis Mignot.
Rendez-vous église de Larchant.

Téléphone des animateurs : Jean Aubry, 308.99.56 ; Alain Cornu, 936.75.55 ; Pierre Millet, 383.43.45 ; Jean-Louis Mignot, 927.71.61 ; Marcel Vandamme, 383.65.88 ; Christian Viala, 388.25.57.

botanique

Notre ami Max Campserveux, Président et fondateur de cette activité prend sa retraite en Savoie. Nous regrettons vivement son départ car il a su animer nos soirées du premier mardi de chaque mois avec des conférenciers prestigieux.

Nous essaierons avec le concours de son amitié de maintenir l'approche de la flore si belle et si mystérieuse de nos montagnes par les trois moyens suivants.

Conférences à 20 h 15

- 6 novembre : Compte-rendu avec projections des trois randonnées botaniques en Vercors (1977), au départ de Plati (1978) et en Chartreuse (1979).
- 4 décembre : Les saxifrages, par le Professeur Bournérias.
- 8 janvier : Les gentianes, par M. Trottereau.

Le Professeur Volklinger reprendra ses exposés théoriques à partir de février.

Une conférence sera consacrée à l'écologie et à la vie des plantes en haute altitude, ainsi qu'à la familiarisation avec le vocabulaire employé dans l'étude de la flore de montagne. La date reste à fixer.

Randonnée

Du 1^{er} au 4 mai, avec le Professeur Maguet de Grenoble dans les Alpes de Haute Provence jusqu'au Plateau de Caussols.

Les 31 mai et 1^{er} juin, randonnée botanique en Devoluy avec traversée de Saint-Etienne en Devoluy sur Rabou.

19 et 20 juillet, randonnée en haute altitude, probablement en Queyras.

Exposition

Dans le cadre de la protection de la nature par la connaissance de la montagne, une exposition photographique sera organisée rue de la Boétie dans le courant de l'hiver.

Le responsable de la botanique alpine
Docteur Lucien Lefèvre

A partir du 1^{er} janvier 1980, le prix du transport par autocar sera porté à 35 F à l'inscription, 45 F sur place.

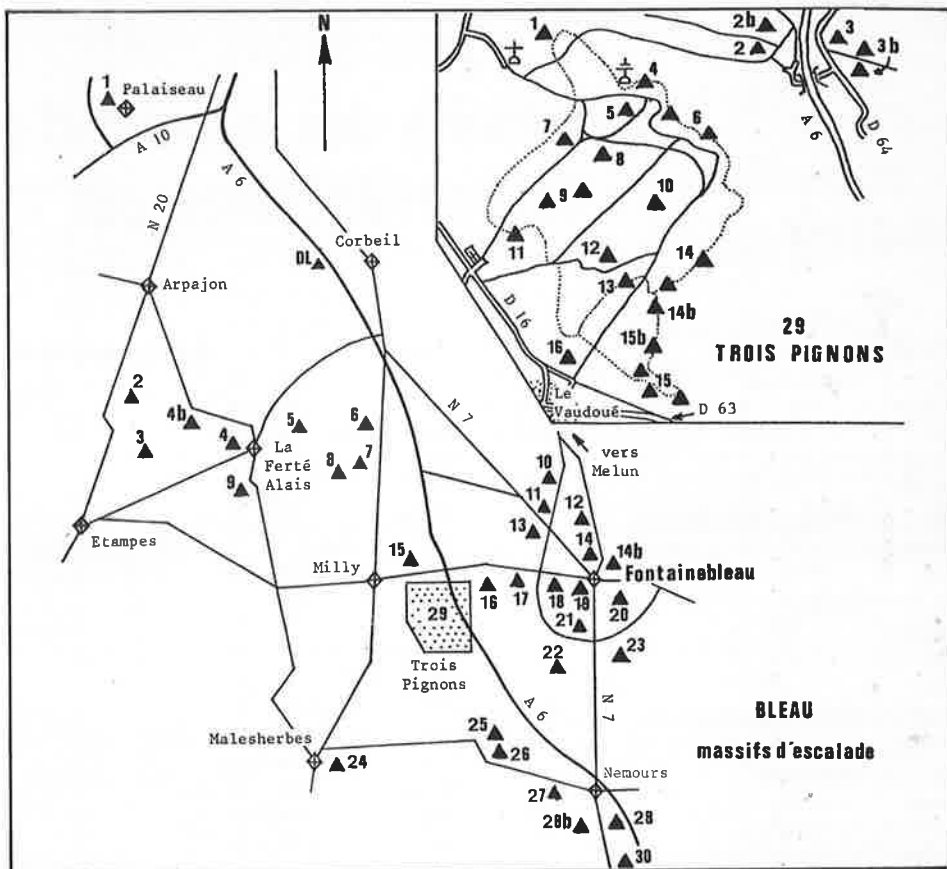


- 15 **Coquibus Rocher aux Voleurs**
 Bleu AD Ces 2 circuits ne seront pas
 Blanc D repeints. Zone préservée.
- 16 **Rocher de Milly**
 Bleu + D 1*
- 17 **Franchard Cuisinière**
 Orange + F 3* Parcours montagne
 Vert AD 1*
 Rouge + D 2* Crête Sud
 Rouge —TD 4*
 Blanc —ED 5*
- 17 B **Franchard Isatis**
 Jaune —PD 4*
 Rouge —D 2
 Bleu TD 1*
 Saumon + TD 3* —ED avec les Bis
- 17 T **Franchard Sablons et Hautes Plaines**
 Rouge D 4 Sablons
 Orange + TD 1* Sablons
 Jaune —PD 2 Hautes Plaines ouest
 Jaune PD 3* Hautes Plaines est
- 17 Q **Franchard Est**
 Noir/Blanc TD 3 Départ Crête Sud
- 18 **Gorges du Houx**
 Jaune —PD 1*

- 19 **Mont Aigu**
 Jaune —PD 2*
 Vert —AD 1*
 Rouge —TD 3*
- 20 **Rocher d'Avon**
 Vert —AD 3*
 Jaune PD 1
 Bleu AD 4
- 21 **Rocher des Demoiselles**
 Orange —AD 1*
- 22 **Recloses**
 Orange AD 1
- 23 **Restant du Long Rocher**
 Orange AD 1* Nord
 Vert AD 2 Sud
 Rouge —TD 3* Sud
- 23 B **Marion-les-Roches**
 Rouge —AD

Région Sud

- 24 **Malesherbes Canard**
 Orange PD *
 Bleu + D *
 Noir + TD ? Tracé en cours été 79
- 24 B **Malesherbes Sud**
 Vert —AD 1*
 Bleu + D 2*
 Noir ED 3*
- 25 **Dame Jouanne**
 Jaune PD 2*
 Violet + AD 1*
 Rouge —TD 3
- 25 B **Maunoury**
 Vert —AD 1*
 Orange —D 2*
- 26 **Elephant**
 Jaune —PD 4
 Rouge PD 7
 Orange AD 1*
 1*
 Rouge + AD 3*
 Rouge/Blanc + D 5 Non terminé été 79
 Vert TD 2*
 Noir/Blanc —ED 6
- 27 **Puisselet**
 Vert AD 1*
 Noir + D 2*
 Noir —ED ? 4 Tracé en cours été 79
 Orange AD ? 5 Radius



- 28 **Friches de Poligny (Nemours)**
 Vert + AD 1
- 28 B **Chaintreauville**
 Blanc —PD 1
- 29 **Trois Pignons**
- 29/1 **Chateauveau**
 Jaune + PD 1*
- 29/2 **Canche aux Merciers**
 Jaune —PD 3*
 Orange AD 2*
 Bleu + D 1*
- 29/2B **Télégraphe**
 Rouge D 4*
- 29/3 **Drei Zinnen**
 Rouge + D 1 Non terminé été 79
- 29/3B **Rocher de la Reine - 93.7**
 Jaune + PD 1*
 Bleu + D 2*
 Orange AD 3* 93.7
 Bleu + D 4* 93.7
- 29/4 **Pignon Poteau**
 Jaune —PD 1
- 29/5 **95.2**
 Jaune PD 4*
 Vert + AD 5* Ouest
 Bleu D 1*
 Rouge —TD 2*
 Blanc + TD 3*
- 29/6 **Gros Sablons**
 Orange AD 2* Nord-Ouest
 Orange + AD 1* Tracé en cours été 79
 Noir/Blanc —ED 3*
- 29/7 **Jean des Vignes**
 Rouge + AD
- 29/8 **Rocher des Potets**
 Jaune —PD 1*
 Bleu —AD 2*
- 29/9 **Cul de Chien**
 Jaune + PD 3*
 Vert AD 2
 Bleu D 1
 Rouge TD 4*

- 29/9B **91.1**
 Vert —AD 4*
 Orange + AD 2*
 Rouge —TD 1*
- 29/10 **Rocher Fin**
 Jaune PD 3*
 Mauve + AD 2
 Jaune D 1*
 Rouge + TD 4
- 29/11 **Roche aux Sabots**
 Jaune PD 2*
 Bleu D 1*
 Rouge + TD 3*
- 29/12 **71.1**
 Jaune PD 2*
 Vert + D 1*
- 29/13 **Diplodocus**
 Jaune —PD 1*
 Vert PD 5 Sud-Est
 Vert AD 2 Ces circuits
 Rose AD ? 6 seront réétudiés
 Rouge + AD 4 et modifiés
 Bleu —D 3 en 1979-1980
- 29/14 **Grande Montagne**
 Vert + AD 1* Super parcours mont. DE
- 29/14B **Vallée de la Mée**
 Vert AD 2* Super parcours mont. CD
 Bleu + D 1*
 Bleu clair —TD 3 Non terminé été 79
- 29/15 **J.A. Martin - 118.4**
 Jaune —PS 1*
 Vert —AD 2
 Vert AD 3* Super parcours mont. AB
 Vert + AD 4
 Rouge —D 5*
 Bleu + D 6*
 Rouge/Bleu + TD ? 7 Tracé en cours été 79
- 29/15B **96.2**
 Vert —AD 1*
- 29/16 **Rocher Guichot**
 Rouge TD 1

Commentaire sur la liste des circuits

Certains circuits qui se déroulent dans des propriétés privées d'accès interdit ne sont pas signalés.

L'étoile placée devant un circuit indique que le C.O.S.I.R.O.C. s'efforcera de l'entretenir (voir plus loin).

L'expression « non terminé en 1979 » veut dire que les auteurs semblent avoir abandonné l'idée de finir le tracé du circuit et ce depuis au moins un an.

183 circuits sont répertoriés sur la liste : 2 F, 39 PD, 63 AD, 35 D, 35 TD, 8 ED, 1 spéléo. Il en existe en réalité plus de 200, mais certains pour des raisons variées (ébauches sans avenir, parcours dans des zones d'intérêt biologique, dans des propriétés privées sans accord des propriétaires, ...) sont abandonnés.

Les 121 circuits que le C.O.S.I.R.O.C. tachera d'entretenir sont choisis soit pour leur intérêt propre d'escalade, soit pour permettre d'avoir le choix le plus complet possible des diverses catégories de difficultés dans chaque massif. L'entretien de tous ces circuits ne sera possible que s'il existe un nombre suffisant de peintres pour les diverses réfections nécessaires souvent jointes actuellement à une réétude du circuit, ce qui donne plus d'intérêt au travail de peinture qui peut être quelquefois un peu pénible. En effet, il se repeint (sans parler des créations) actuellement une quinzaine de circuits par an et l'on peut considérer qu'une réfection est utile tous les quatre à cinq ans (tous les ans pour certains parcours très fréquentés). On ne déduit que 70 circuits seulement pourront être suivis et qu'une cinquantaine d'autres seront abandonnés par la « force des choses ». Un effort sur la qualité du tracé (signe bien placé, nettoyage sérieux du support, deuxième couche de peinture systématique) permettrait d'améliorer un peu cette situation (90 circuits suivis si la peinture tient 6 ans), mais la solution repose sur de nouveaux volontaires et un effort accru des divers groupes utilisateurs de ces circuits (un entretien ou une réfection de 2 circuits par an semblent un minimum) par l'organisation de plusieurs collectives de peinture annuelles qui permettent, le travail étant bien organisé, de repeindre un circuit en une petite matinée au lieu de la douzaine d'heures d'un solitaire.

Ajoutons quelques massifs intéressants pour le bleausard.

30 Glandelles, 10 kilomètres sud de Nemours. Une petite falaise de 8 mètres comprenant une vingtaine de voies PD à D (voir Paris-Chamonix n° 28).

Le rocher Gréau, sud-ouest de Nemours.

Quatre circuits PD à D tracés à la Hottée du Diable, 10 kilomètres au sud-ouest de Fère en Tardenois, 100 kilomètres est-nord-est de Paris. La « Dame du Lac », sculpture d'escalade à Evry.


Rappelons que depuis 1977, il est malheureusement interdit de grimper au fort de Champigny.

Remercions ici tous ceux qui ont participé à la mise à jour de la liste, en particulier Messieurs Montchasse et Beauregard.

On trouvera ci-joint la norme recommandée par le C.O.S.I.R.O.C. pour le balisage des circuits. Il y a quelques petites différences par rapport à celle parue en (voir Paris-Chamonix n° 19). En particulier pour certains symboles les dimensions maximales sont diminuées et d'autres ont été simplifiées (suppression de points ou de lettres inutiles). Ceci dans le but de rendre la signalisation la plus discrète possible tout en gardant une efficacité certaine.

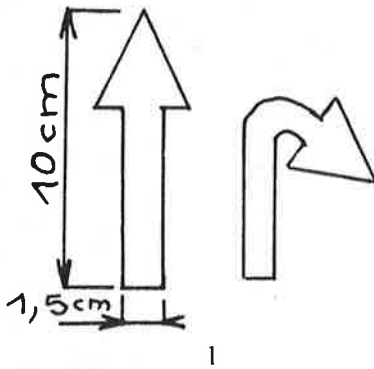
Les normes

- 1 Flèche : indique une voie ou une direction à suivre.
- 2 Voie d'escalade remarquable.
- 3 Signe disposé sur les rochers limitant une zone de marche ; distance indiquée en mètre et supérieure à 15 mètres.
- 4 Croisement : le A (aller) indique la première direction à suivre.

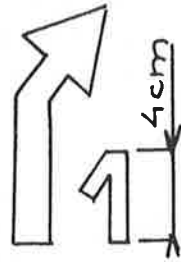


- 5 Tiret : parcours réversible.
- 6 Point de liaison ou de départ obligé.
- 7 Point directif : le chevron précise la direction à suivre.
- 8 Signe placé au départ et à l'arrivée d'un saut.
- 9 Rectangle blanc : carte d'identité du circuit
En haut à droite : cotation globale du circuit
En bas à gauche : numéro du circuit dans le massif.
- 10 Arrivée.
- 11 Triangle blanc : indique une voie hors circuit.
- 12 Variante : peinte de la couleur du circuit.


DIMENSIONS MAXIMALES



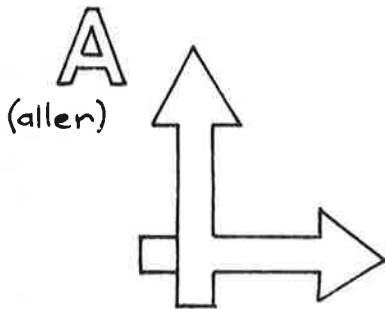
1



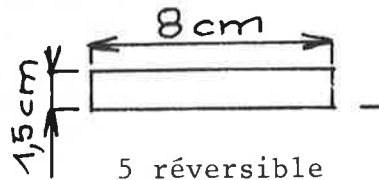
2 voie numérotée



3 marche



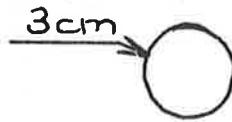
4 croisement



5 réversible



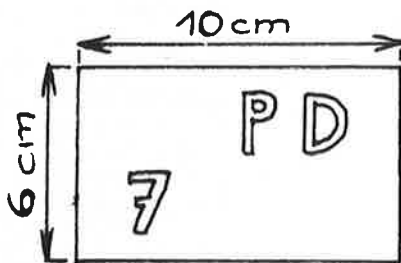
8 saut



6



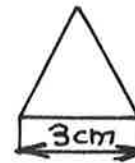
7 point directif



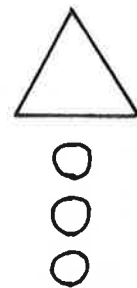
9 rectangle d'identité
(départ)



10 arrivée



11 voie hors
circuit



12 variante

Couleurs

Parcours montagne réversible
Circuits PD
Circuits AD
Circuits D
Circuits TD
Circuits ED
Voies hors circuits

Tiret jaune
Jaune
Orange
Bleu
Rouge
Noir (liseré blanc éventuel)
Triangles blancs

**NE PAS TAILLER, CASSER,
NE PAS BALISER, NI INTERDIRE DE PRISE**

neige

Ski de raid

Entraînement à la saison 79-80

- 21 octobre : Bicyclette, au départ de Compiègne. Avec Th. CLIDIÈRE.
- 1^{er}-4 novembre : Wildhorn (3248 m) et Wildstrudel (3244 m). Ouest de l'Oberland. Assez difficile. Avec Pierre MERLIN.
- 17-18 novembre : La pointe de l'Archeboc (3280 m, Haute-Tarentaise). Moyen. Avec Roger GRANOUX.
- 24-25 novembre : Le Puitor (3486 m) Haute-Tarentaise. Assez difficile et long. Refuge. Avec Christian PETIT.
- 1^{er}-2 décembre : La pointe Someiller (3333 m), Au départ de Bardonecchia. Refuge. Moyen mais assez long. Avec Daniel DUCHESNE.
L'aiguille de l'Épaisseur (3231 m, Maurienne). Refuge. Assez facile. Avec Patrick LAVELLE.
- 8-9 décembre : La Tête de Chantepèrdrix (2720 m, Champsaur). Moyen. Cabane. Avec Pierre AUCHÈRE.
Le Col de Ratti et le Col Graidon (Chablais). Initiation. Refuge. Avec Jean-Pierre ASTOR.
- 15-16 décembre : De Sixt à Servoz (Fourcigny). Cabane d'alpage. Facile. Avec Roger GRANOUX.
Le Col du Grand Fond (2676 m, Beaufortin). Refuge. Initiation. Avec Patrick MEYNIER.
- 23-31 décembre : Piste, fond et randonnée à Davos. Avec André GAUGRY.
- 27 déc. au 2 janv. (7 jours) : D'Allos à Saint-Véran (Ubaye et Queyras). Refuge et cabane. Moyen mais soutenu. Avec Eric VAROQUAUX.
La Silvretta (Suisse et Autriche). Assez difficile. Refuges. Avec Pierre MERLIN.
- 29 déc. au 2 janv. : Haute route de Vésubie. Isola. Haute-Tinée. Moyen mais longues étapes. Refuges. Avec Claude JULLIEN
- 29 déc. au 2 janv. (5 jours) : Entre Guil et Durance (Queyras). Initiation (pour personnes physiquement entraînées). Gîtes d'étapes. Avec Christian PETIT.
- 29 déc. au 1^{er} janv. (4 jours) : Dans le Beaufortin. Moyenne montagne. Avec Jacques ROUIL-LARD.
- 5-6 janvier : La Pointe d'Anterne (2730 m, Faucigny). Facile. Cabane. Avec Roger GRANOUX.
- 12-13 janvier : Autour du Hohneck (1366 m, Vosges). Facile. Refuge. Avec Gérard DAUTCOURT.
Versant italien du Grand Saint-Bernard. Moyen mais long. Cabane ou hôtel. Avec Daniel DUCHÈNE.
La Tête du Coloney (2692 m, Fourcigny). Initiation. Refuge. Avec Gérard FEY.

Ski de piste

- 8-9 décembre : Le Tour. Piste et initiation, randonnée. Avec Pierre MERLIN.
- 12-13 janvier : Tignes. Piste. Avec Gilles HUCHARD.

Séjours

- 23-31 décembre : Davos avec André GAUGRY (Toutes activités alpines et nordiques).
- 21-27 décembre : Lanslebourg (1500 m, Savoie).
- 21-31 décembre : Orcières. Possibilités pour famille. Village Club. (1400 m, Hautes-Alpes).
- 28 déc. au 2 janv. : Les Deux-Alpes (1650 m).

Séjours U.C.P.A.

- 23-29 décembre : Flaine Orion.
Pralognan.

Séjours pour les jeunes : Vacances de Noël

- 22 déc. au 2 janv. : Piste à Molines-en-Queyras, pour les jeunes de 12 à 17 ans. Possibilité de ski de fond et d'initiation à la peau de phoque.
De 6 à 18 ans - (3 groupes) - La Chapelle-d'Abondance (Haute-Savoie). Avec M. KUHN.
De 10 à 18 ans - Montana (Suisse). Avec M. LOZAC'H.

Ski de fond

- 24 et 25 novembre : 1 - Jura Suisse - Colette MARZET - (moyen).
2 - Randonnée nordique autour de la Pesse - Raymond LARRAS - (initiation-moyen).
- 1^{er} et 2 décembre : 3 - Randonnée nordique autour de la Chapelle-des-Bois - Max GROFFE - (moyen).
- 8 et 9 décembre : 4 - Montbenoit - Jura - Serge MOURARET - (moyen).
5 - Randonnée nordique - Jura Suisse - Guy OGEZ - (moyen-fort).
- 15 et 16 décembre : 6 - La Chapelle-des-Bois - Jura - Jean CHEVALIER - (moyen).
7 - Randonnée nordique autour de Jougne et Malbuisson - Max GROFFE - (moyen).
- 29 déc. au 1^{er} janv. : 8 - Randonnée nordique - Haute Route du Jura - Guy OGEZ - (fort).
- 5 et 6 janvier : 9 - Jougne - Jura - Marguerite HERZOG - (initiation-moyen).
- 12 et 13 janvier : 10 - Randonnée nordique - Jura Suisse par le Marchairuz - Serge CHEVALIER - (moyen).
11 - La Chapelle-des-Bois - Pierre BESSOT - (moyen).
12 - Randonnée nordique - Jura : traversée Risoux Vallorbe-Morbier - Guy OGEZ - (moyen-fort).

Ph. Jean Verges



Dans la vallée de Chamonix

le Centre alpin du Tour



Ph. H. Lütensberg

Le Centre Alpin du Tour est ouvert du 1^{er} décembre 1979 au 30 septembre 1980.

Tarif

| | Membres du C.A.F. | Tarif F.F.M. | Tarif normal |
|---------------------|----------------------|--------------|--------------|
| Pension complète | 70 F | 77 F | 84 F |
| Demi-pension | 53 F | 60 F | 67 F |
| Tarif pour une nuit | 25 F | 29 F | 36 F |

Prix du repas : 25 F

Petit déjeuner : 9 F

Tous les prix ci-dessus s'entendent toutes taxes et services compris (boissons en sus).

Dates d'ouverture

Ouvert en permanence du 1^{er} décembre 1979 au 30 septembre 1980.

Réservations

Les réservations sont à adresser à Monsieur Jean-Paul Streng, directeur du Centre (Centre Alpin du C.A.F., chemin du Rocher-Nay, Le Tour, 74400 Chamonix).

Nous demandons aux groupes de bien vouloir respecter le nombre de places retenues et de préciser ci-possible le programme des activités.

Conditions spéciales

Certains tarifs préférentiels pourront être accordés :

- une gratuité sera accordée pour le responsable d'un groupe de 12 personnes en pension complète ;
- pour l'occupation pendant 6 jours minimum d'une chambre de 4 personnes, vous pourrez bénéficier d'une réduction de 10 % ;
- en cas de montée en refuge ou d'absence, la nuit sera défalquée si la chambre est totalement libérée, les affaires rangées dans les placards.

Activités

Le ski alpin

A la porte du Centre, le téléski de la Vormaine, réservé aux skieurs débutants ; à deux cents mètres le télésiège de Charamillon et du Col de Balme (sept cents mètres de dénivelé). Avec les navettes, sont accessibles en quelques minutes les remontées d'Argentière téléphériques, télésièges, téléskis atteignant l'altitude de 3 300 mètres où l'on peut aussi pratiquer le ski d'été. Accès très rapide aux remontées de la Flégère où l'on skie face à la chaîne du Mont-Blanc.

Le ski de randonnée

Les trois cols, les Aiguilles Rouges, le bassin d'Argentière, avec son refuge et ses descentes sur de larges glaciers face à l'Aiguille Verte, le Mont Blanc en partant du refuge des Grands-Mulets, le Dome de Rochefort.

Les combinaisons d'itinéraires sont multiples et la neige assurée. La descente de la Vallée Blanche est un itinéraire de haute montagne splendide, se faisant au départ du sommet de l'Aiguille du Midi (3 840 mètres).

Le ski de fond ou nordique

Trois boucles olympiques Argentière, 5, 10 et 15 kilomètres. Une boucle olympique à Chamonix. Il est possible par piste tracée de rejoindre les deux boucles.

Réservations, renseignements complémentaires et conditions auprès du directeur du centre, Monsieur Jean-Paul Streng.



Le village du Tour.

notez bien
s.v.p. !

Afin de simplifier le travail de secrétariat et ainsi de pouvoir répondre au mieux à votre attente, nous vous rappelons les points suivants :

HORAIRES

Les bureaux ne sont ouverts qu'à partir de 14 heures selon les horaires suivants :

Mardi..... de 14 h à 19 h
Mercredi..... de 14 h à 19 h
Jeudi..... de 14 h à 20 h
Vendredi..... de 14 h à 19 h
Samedi..... de 14 h à 18 h

Les bureaux sont fermés les dimanches et lundis.

Il est instamment demandé de ne téléphoner à la section qu'à ces heures d'ouverture (742.36.77).

COTISATIONS

Réglez votre cotisation 1980 de préférence par correspondance.

Dans tous les cas, joignez le talon détachable de votre carte d'appel à votre règlement.

CORRESPONDANCE AVEC LA SECTION

Dans toute correspondance avec la Section, indiquez votre numéro d'adhérent. Toute lettre nécessitant une réponse doit être accompagnée d'un timbre (nous préférons le timbre à l'enveloppe timbrée).

REGLEMENTS

Pour tout paiement à l'ordre de la Section, si vous réglez par chèque postal, adressez les trois volets au Club, sans mentionner le n° de C.C.P. de la Section.
Intitulé : Club Alpin Français, Section de Paris.

ASSURANCES

Nous vous rappelons que vous n'êtes assurés en Responsabilité Civile et Frais de Recherche qu'à condition d'être à jour de la cotisation. Si jusqu'au 31 décembre 1979 les cotisations 1979 et 1980 sont valables, seule la cotisation 1980 est valable à compter du 1^{er} janvier 1980.

Cotisation 1980

Le tableau ci-dessous donne les tarifs pour 1980 des cotisations de la Section de Paris (décidé lors de l'Assemblée générale extraordinaire du 21 juin) :

| Catégorie | Siège | Section | Total |
|---|-------|---------|-------|
| 1 - Titulaire (né avant le 1.1.1956) | 77 | 93 | 170 |
| 5 - Ancien * | | | |
| — cotisation normale | 56 | 65 | 121 |
| — réduite sur demande au Président | 56 | 40 | 96 |
| 2 - Titulaire de moins de 24 ans (né après le 1.1.1956) | 56 | 65 | 121 |
| 3 - Femmes de titulaire** (appartenant à la même section) | 35 | 43 | 78 |
| 4 - Enfant de titulaire** (appartenant à la même section) | 35 | 43 | 78 |
| ETRANGERS (personnes résidant à l'étranger) | | | |
| 1 - Titulaire | 87 | 102 | 189 |
| 2 - Titulaire de moins de 24 ans | 66 | 74 | 140 |

* Plus de 65 ans d'âge et 25 ans d'appartenance au Club ; la demande de cotisation réduite est à mentionner chaque année.

** Cette cotisation ne donne pas droit au service des revues « LA MONTAGNE » et « PARIS-CHAMONIX ».

NOTA

- 1 - Pour les adhésions nouvelles, il est perçu un droit d'entrée de 10 F.
- 2 - Les cotisations ou adhésions 80 sont valables jusqu'au 31 décembre 1980.
- 3 - Remplacement d'une carte : 5 F.
- 4 - Les membres des sous-sections doivent régler directement leur cotisation auprès de leur siège social (sauf les membres de la sous-section de Picardie qui doivent régler directement à la Section de Paris).
- 5 - En cas de perte de la vignette, il ne sera plus délivré d'attestation de paiement de la cotisation.

TARIF DES ASSURANCES INDIVIDUELLES M.N.S.

Les tarifs de base des assurances M.N.S. sont les suivants pour 1980 :
— Formule A garantissant toutes les activités pratiquées par le Club : 75 F.
— Formule B garantissant les activités du Club à l'exclusion de l'alpinisme proprement dit (varappe, école d'escalade, parcours sur glacier et rocher) : 32 F.
— Formule R garantissant uniquement la randonnée pédestre ou alpine (alpinisme et ski exclus) : 8 F.

Des possibilités de garanties plus étendues existent (notamment un rachat de Franchise en payant un supplément de 4 F), renseignez-vous aux bureaux de la Section.

Pour toutes les assurances souscrites par correspondance, bien préciser la date de naissance. Cette assurance, réservée aux membres du C.A.F., ne peut être souscrite que par l'intermédiaire de la Section à laquelle on appartient.

CORMOT

La Section de Paris du C.A.F. rappelle que les terrains, les bois entourant la falaise de Cormot sont situés dans une propriété privée. L'accès et l'utilisation des lieux sont donc une tolérance. A la suite des vols réguliers de bois, le propriétaire a légitimement engagé des poursuites. Il envisage, si les faits se reproduisent, d'en interdire totalement l'accès et le camping.

GALAS DE LA MONTAGNE

Les prochains galas de la montagne vous présenteront « K 2 1979 » et le « Pilier de Cristal » les vendredi 30 novembre et samedis 1^{er} et 8 décembre à 21 h, salle Pleyel.

Les galas du ski vous présenteront « Annapurna 79 - Premiers 8 000 à ski » les samedis 17 novembre et vendredi 13 novembre à 21 h, salle Pleyel.

Des billets à prix réduits sont réservés aux membres du C.A.F. sur présentation de leur carte, soit 20 F au lieu de 30 F.

Ces billets seront délivrés au siège du C.A.F., 7, rue de la Boétie, au cours de trois permanences : les jeudis 15, 22, 29 novembre, de 17 h 30 à 20 h.

« PARIS-CHAMONIX »

Vous avez pu remarquer lors des derniers bulletins un renouveau dans la conception de la maquette. Ce changement a été apporté par un maquettiste nous ayant proposé bénévolement ses services. Cette personne ne pourra malheureusement plus assurer ce travail, à dater de ce bulletin. Nous désirerions donc l'aide d'une personne assez disponible, qui participe à la réalisation du bulletin dans l'esprit de la maquette mise au point (relectures, recherche de photos, mise en forme du bulletin).

D'autre part, nous recherchons une personne qui puisse refaire différents croquis ou dessins.

La Commission du Bulletin remercie toute personne qui voudra bien lui apporter son aide.

ROLAND ROUSSEL


Roland Roussel est entré au C.A.F. par l'intermédiaire de la sous-section de Caen en 1962. Très apprécié par sa gentillesse, son enthousiasme et son dynamisme, il s'intéressa très vite à l'encadrement des jeunes et des débutants. En 1968, il accepta la charge de l'enseignement alpin, il devint initiateur, puis instructeur FFM et donna alors tout son temps libre au C.A.F. Ses trois semaines de vacances, il les consacrait toujours et entièrement à l'encadrement bénévole de nos stages de montagne.

Début juillet, Roland a regagné cette montagne qu'il aimait tant, pour prendre en charge un nouveau camp d'enseignement alpin. Le 29 juillet, à 9 h, Roland est tombé à la Tour Germaine.

La chronique des falaises

Il était de tradition de laisser aux alpinistes locaux le soin de s'entendre pour équiper et entretenir les voies des écoles d'escalade qui sont dans leur secteur. Ces grimpeurs, regroupés ou non au sein d'associations diverses, n'étaient pas toujours d'accord. Que voulez-vous, ces rochers sont fréquentés aussi bien par des « sous-minables » que par des « Très Pures Lumières du Rocher », mais les années passant, l'expérience aidant, on arrivait à un compromis. Cette anarchie est terminée. Nous avons maintenant un patron, un monarque, qui veut régner en maître incontesté sur nos écoles d'escalade. Il rééquipe nos voies selon ses seules conceptions ; parfois, après avoir enlevé quelques pitons, il les rebaptise selon son goût, son humeur. Lisez le n° 25 de la revue « Paris-Chamonix » (Saussois et Parc) « La catastrophe » se dénommera « le penchant fatal » (Première : J.C. Droyer & D. Lainé) ; « la Jules » se dénommera « valeurs misogynes » (Première : J.C. Droyer & A. Le Bihan). Lisez le n° 32, vous y apprendrez que : « la médiocrité n'a que trop régné sur les falaises de Clécy... qu'il serait souhaitable que les voies retrouvent leur état naturel... Que « les coins de bois », « la souris », « le dièdre vert » seront sans doute dépitonnées dans un avenir proche ». Vous y apprendrez que « le grand surplomb » a été envisagé et grimpé en libre pour la première fois par J.-C. Droyer.

La médiocrité règne-t-elle à Clécy ? J.C. Droyer l'affirme. Beaucoup vous diront le contraire : la plupart des grimpeurs qui y viennent n'ayant qu'un but, grimper en ne se servant des pitons que pour leur assurance. Par contre, il est incontestable que la prétention et l'inconscience apparaissent dans certaine chronique. Il est facile de bomber le torse, d'écrire : « je suis le premier qui a envisagé » (sic) « le premier qui



a réussi le grand surplomb en libre », quand il y a bien longtemps que cet exploit a été réalisé. Mais les réalisateurs, modestes, discrets, ne l'ont pas proclamé à tous vents et n'ont pas retiré les pitons inutiles à leur assurance.

« Le dièdre vert » n'a pour tout équipement qu'un seul piton, « la souris » en possède deux. Ces pitons, placés en-dessous des difficultés, ne dévalorisent pas ces voies. Ils sont là pour la sécurité, pour éviter « le grand saut » toujours possible. J.C. Droyer ne dit pas « je retirerai ces pitons »... Nuance... Il affirme « ces voies seront certainement dépitonnées ». Il pense peut-être se mettre ainsi à l'abri de poursuites éventuelles en cas d'accident. Des accidents, il y en a eu, hélas ! à Clécy, peu chez les grimpeurs locaux qui connaissent bien

leurs rochers. Il y en a eu de graves, de mortels et nous mettrons tout en œuvre pour que leur fréquence n'augmente pas.

Les Rochers des Parcs constituent une magnifique école d'escalade très fréquentée par des adhérents à de multiples associations, qui souvent font plusieurs centaines de kilomètres pour y passer un week-end. Nous voyons mal ce terrain de jeu arborant cette pancarte :

*« Jeune, Débutant, Grimpeur du dimanche, retourne sur tes pas !
Cette école n'est pas pour toi !
Elle est réservée à la race des Seigneurs, à l'Elite ! »*

Qu'on ne s'y méprenne pas, nous sommes ouverts à toute discussion. Nous aussi nous avons, après réflexion, retiré, déplacé des pitons ; mais nous ne tolérerons pas qu'un mégalomane décide seul du dépitonnage systématique de nos voies. Si ce dépitonnage se réalisait, nous verrions apparaître, cette fois, d'une façon anarchique, de nombreux « clous ». Dans la revue de Mars 78, Marc Métivier écrivait : « Personne n'a le droit de s'arroger, sans concertation bien établie, des modifications de pitonnage ». Il faudra qu'un jour la Commission Nationale de l'Enseignement Alpin se penche sur ce problème et prenne position. Nous voulons bien la recevoir à Clécy !

En attendant, à Clécy, les pitons que nous jugerons indispensables à la sécurité resteront ou seront remis en place. Il serait dommage que tel débutant ne trouve pas le piton escompté dans « la souris » ; il serait dommage que J.C. Droyer risque sa vie en se présentant dans « le grand surplomb » revenu lui aussi à son état naturel.

Henri LECONTE

Président de la sous-section de Caen.

La chronique des sentiers

Marius Cote-Colisson

Quelques nouveaux topo-guides

Le 5-52 « Hollande-Méditerranée » constitue incontestablement un des maillons les plus prestigieux du réseau national. Voici sa 5^e édition car la mise à jour était nécessaire comme nous nous en étions rendu compte lors d'une randonnée estivale.

G.R. 34 « Sentier du Tour de Bretagne » (Tro Breiz). Plus de 100 km, de Vitré au Mont Saint-Michel décrits dans une édition provisoire. Les vedettes de cet itinéraire sont, soit de vieilles cités (Fougères et naturellement Vitré), soit des forêts, soit des curiosités régionales de premier ordre, telles que des mégalithes ou les monuments.

G.R. 121-121 A « Sentier Belgique Côte d'Opale ». En nous dégageant d'idées préconçues sur le Nord qui mérite d'être visité à pied, nous prenons plaisir en effet à découvrir de vieilles cités au charme très particulier et des espaces verts, forestiers ou sillons de verdure. A noter l'intérêt tout spécial de la vallée de la Canche.

G.R. 223 « Sentier du Cotentin ». Aller à pied d'Avranches à Barfleur c'est, pour une même presqu'île, une grande diversité de sites. Le littoral est très changeant, avec d'immenses plages de sable ou des falaises très bretonnes. Carteret ou Port-Bail pourraient aussi bien se situer dans les Côtes du Nord... La révélation du Val de Saire, proche de Cherbourg, causera une vive surprise à plus d'un randonneur.

G.R. 590 « Sentier Loue-Lison ». Au sud d'Ornans, dans le pays de Courbet, un circuit de quelque 100 km offre une attrayante leçon de géographie franc-comtoise. Sources

qui sont aussi des sites et qui en outre se complètent de réseaux souterrains, sapinières et hêtraies, une flore très riche, justifient le contact avec ce GR qui d'ailleurs offre une possibilité de jonction avec le GR 9.



G.R. 65 « Sentier Saint-Jacques-de-Compostelle » (Lot, Tarn-et-Garonne, Gers). Ce parcours, on peut dire historique, va de Cahors à Eauze. Au point de vue du tourisme, il offre un intérêt incontestable mais l'élément architectural, souvent lié à des monuments directement concernés par le célèbre pèlerinage en constitue le thème dominant. En raison même de l'ancienne activité religieuse qui se manifestait dans ces lieux, plusieurs pages fort intéressantes fournissent des renseignements historiques et sur l'art religieux. Les balises sont généralement des cités qui possèdent un monument de premier ordre.

G.R. 400 « A travers le volcan cantalien ». La carte globale qui occupe les pages 2 et 3 caractérise nettement l'aspect assez peu orthodoxe de ce tracé qui n'est pas dû à la fantaisie des baliseurs mais imposé par la disposition des volcans du Cantal. La base de départ étant Murat, à l'est, une série de sommets se dessine à peu près à la même latitude que Murat. A ces puy répondent des vallées creuses à flancs abrupts. Le village le plus méridional intéressé est Thiézac, sur la ligne qui dessert le Lioran. Il y a des possibilités de liaison avec les GR 4 et 416.

Ouvrages disponibles au C.N.S.G.R.

Il convient de signaler que dans le domaine des ventes d'ouvrages, rue de Clignancourt, on peut trouver, dus à « Chamina » et conformes au format des topos, les « Itinéraires pédestres de petite randonnée » concernant la Combraille bourbonnaise et la vallée de la Sioule, tandis qu'un autre volume est consacré aux dômes auvergnats et offre 25 possibilités de circuits.

Un nouveau Guide du Randonneur...

En serré dans une couverture rutilante, rendu plus attrayant grâce à sa typographie encore plus soignée et à des sous-titres qui ne manquent pas d'astuce (exemple : randonnez avec assurances, au pluriel !), dûment complété, c'est l'ouvrage qui apparaît comme une petite bible pour le randonneur pédestre.

... Un guide de la Randonnée Pédestre (éditeur : de Vecchi). L'auteur, Patrick Huchet, s'est donné un travail considérable et amoureux des sentiers, il a consacré aux GR une partie prépondérante. Admirons l'étonnante liste des sorties, grande

ou petite randonnées, qu'il nous propose, dans maintes régions ou à l'intérieur d'un parc naturel. Des tableaux avec des renseignements culturels, écologiques ou tout simplement relatifs au gîte, des croquis d'itinéraires, des conseils, meublent l'ouvrage d'un grand intérêt pratique.

En dehors des éditions du C.N.S.G.R.

Les éditions Fayard, forts du succès de leur collection qui décrit des itinéraires pédestres et vélocipédiques poursuit son programme à un rythme soutenu. Georges Hyvernat, bien connu dans le monde des Sentiers, surtout en Savoie, présente « Sentiers et Randonnées autour du Léman » avec de nombreuses possibilités d'évasions sur de hautes terres, au Salève, au Foëchat, dans le pays Gavot, sur les crêtes du Jura côté du lac. Un deuxième volume sur les Alpes est consacré au tour du Mont-Blanc et, coïncidence amusante, cette parution est annoncée en même temps que celle du fameux « Voyage autour du Mont-Blanc » de Töppfer, livre très classique mais qui ne fut pas destiné aux randonneurs pédestres.

La haute Normandie ayant fourni amples itinéraires dans un précédent volume, la « basse Normandie » la relaie, avec, il faut le noter, une prépondérance pour les circuits à vélo. Citons encore « Sentiers et Randonnées du Limousin » qui nous entraîne dans le pays de George Sand, sur le plateau de Millevaches, en haute Dordogne. A terre diversifiée, itinéraires d'intérêt très différent. Autre volume, « Sentiers d'Armor » d'où nous extrayons à titre d'exemple un assez long itinéraire à partir de Kérity et un circuit de la presqu'île de Plougastel.

Des cartes

Chez Didier et Richard viennent de paraître deux nouvelles cartes d'une typographie très plaisante et apte à dégager des parcours en montagne. Il s'agit respectivement de « Massifs du Queyras et Haute Ubaye » et « Chartreuse ». La première commence juste au nord de Briançon et contient un encadré du Viso ainsi que du lac de Serre-Ponçon. La seconde dépasse le cadre de la Chartreuse et couvrant dès le nord du Granier et du Col de la Madeleine une aire non moins montagnaise inscrit dans sa sphère étudiée la vallée de la Romanche et le Chambon.

Le Bureau de Recherches Géologiques et Minières (service géologique national) ne demeure pas non plus inactif. Il fait paraître une étonnante carte des Alpes vue de satellite au 1.000.000°. On l'imagine aisément apposée sur le mur d'un bureau pour faire rêver épisodiquement en attendant des congés prolongés ! L'inscription sur le document de certaines villes sert de repères



précieux (50 f). Puis nous étudions deux cartes géologiques concernant la montagne : « SAINT-MARTIN de VESUBIE-LE BOREON » et « SAINT-JEAN de MAURIENNE ». Indépendamment du caractère esthétique de ces documents, on note la complexité des zones de minéraux dans les Alpes du Sud, un véritable imbroglio pour qui n'a pas de sérieuses données en géologie. La lisibilité des documents, malgré les taches de couleur permet donc d'étudier des itinéraires précis en fonction des curiosités du sol. Un autre document vient de paraître, en zone plus basse, la carte « L'ISLE-ADAM » dont la bigarure trahit la présence de calcaires, de marnes, de limons ou de sables. Rappelons que ces cartes géologiques sont accompagnées d'une brochure fournissant mille détails géologiques sur la zone représentée.

L'I.G.N. poursuit la parution de cartes consacrées à des massifs dans sa série au 1/25000°. Trois documents nouveaux viennent de prendre naissance : MASSIF DU VERCORS (Nord), QUEYRAS (mont Viso, gorges du Guil). Indépendamment du fait que ces deux représentations graphiques du Queyras se conjuguent puisqu'il s'agit de zones attenantes, on constate qu'à l'heure actuelle, ces cartes de montagnes forment un bloc continu du nord de Chamonix au nord de Gap auquel s'ajoute un ensemble 222-227-228-229 dans les Préalpes grenobloises.

Informations diverses

Il y a du nouveau, rue de Gergovie, dans le XIV^e arrondissement. Le 66 est le siège des Randonneurs de l'île de France tandis que la Délégation de l'île de France s'est installée au 64 (téléphone : 545.31.02).

La chronique des livres

La littérature alpine revêt divers aspects comme le démontre la liste qui suit.

Le domaine de l'alpiniste

À l'alpiniste s'impose la parution du 4^e Guide Vallot consacré au Massif du Mont-Blanc mais plus précisément aux Jorasses, au Géant, à Rochefort et à la zone de Leschaux. Gino Buscaini et Lucien Devies se livrent avec minutie à une description des diverses courses de ce domaine. Notons que dorénavant, les amateurs de courses disposeront d'un ensemble de documentation pratique pour toute la région de Chamonix.

C'est encore l'alpiniste qui, au premier chef, est attiré par la venue d'un superbe album intitulé **Les glaciers des Alpes** (Bibliothèque des Arts) de R. Bachmann. Traitant d'abord sans pédanterie de la glaciologie, il fournit ensuite un inventaire détaillé des glaciers alpins et accompagne explications ou précisions de nombreuses illustrations qui sont un régal visuel. Saluons d'ailleurs la diversité de ces illustrations (photos, plans, minicartes, lithographies).

Le Mercantour est représenté simultanément par trois livres. « **Le massif du Mercantour** » (éditions niçoises Serre) fournit une étude globale non seulement du Mercantour mais en général des Alpes du Sud. Y sont abordés aussi bien la géologie que le climat, la flore, la faune. Des renseignements fourmillent sur les points-vedettes. Planches en couleur et photos sont nombreuses. Chez le même éditeur, voici un « **Mercantour à skis** » qui propose une collection impressionnante de courses et de raids. La description d'une course est complétée naturellement par des renseignements pratiques fort utiles. Le troisième ouvrage, édité par R. Laffont « **Fantastique vallée des merveilles** » dû à Ed. Rossi, fait l'inventaire des innombrables signes et représentations rupestres qu'on peut détecter au pied du mont Bègo, dans un des plus beaux domaines du Mercantour mais qui souffre d'une fréquentation estivale de 15 000 visiteurs, pas tous des randonneurs pédestres hélas. L'auteur ne se contente pas d'essayer de dissiper les énigmes sur la création de ces inscriptions, il parle géographie locale et aussi

climatologie, fournissant notamment sur les orages puissants du Bègo une explication plausible.

Signalons, aux Imprimeries Réunies de Chambéry, un ouvrage luxueux, déjà ancien et consacré, « **Costumes, mœurs et légendes de Savoie** » ainsi que le livre des Presses de la Renaissance sur les « **Contes populaires et légendes des Alpes** ».

Alpinistes ou montagnards

Quatre auteurs nous laissent une relation très motivée d'un voyage en altitude mais nous ne pouvons pas les considérer comme des alpinistes. Christian Brincourt est un journaliste connu et il a participé un peu marginalement à la dernière expédition française à l'Everest. Dans « **La face cachée de l'aventure**, il se trouve dans les coulisses de l'assaut final et ses observations sont précieuses. Reconnaissons cependant que la partie la plus captivante de son récit concerne son incursion dans l'enfer vert de la Guyane.

F. Doré nous donne mille conseils et précisions qui permettront aux voyageurs lointains de réussir leur expédition népalaise. Le volume est intitulé « **Nous partons pour le Népal** » (P.U.F.).

M. Peissel, spécialiste de l'Himalaya mais pas en qualité d'alpiniste, relate son long et solitaire séjour dans un des coins les plus reculés du monde himalayéen. Dans « **Zanskar** » (chez R. Laffont), la densité des notations sur l'ethnie, la religion, les mœurs, l'art et la pratique religieuse nous tient constamment en haleine. On aime ce peuple pacifique et doux, on tremble pour l'auteur chaque fois qu'il s'aventure sur un pont suspen-

du... Un jeune aventurier, Alain Grigny quitte la civilisation et avec son compagnon, un vélo, réalise un raid de 44 000 km en franchissant des cols de l'Asie antérieure et finalement en se hissant, avec son cycle, au sommet de l'Afrique. Tous ces exploits sont contés sans prétention dans « **La terre sur deux roues** » (Flammarion).

Une nouvelle conception du guide

Les éditions Flammarion ont à présent leurs guides qui diffèrent des

guides classiques. Qu'il s'agisse du volume consacré à la **Bretagne** ou de celui qui est axé sur **Venise**, on ne trouve pas le classement méthodique des curiosités à voir, on a l'impression de voyager avec un compagnon familier des lieux et qui tient à ne pas nous faire perdre de vue les caractéristiques des lieux visités. À cet égard, la promenade vénitienne est passionnante et apparaît comme la meilleure formule de retenir l'essentiel de cette incursion urbaine.

Les Presses Universitaires de France ont lancé une collection qu'alpinistes, randonneurs ou touristes ordinaires trouveront fort opportune pour approfondir une documentation entourant l'organisation ou le choix d'un voyage. Citons les ouvrages : « **L'Afghanistan et ses populations** », « **Les Yémen et leurs populations** », ainsi qu'un volume analogue sur l'Espagne et un autre sur Sri Lanka.

Un peu de documentation touristique

Préfacé par le Pyrénéen Jacques Chancel, « **Aimer les Pyrénées** » de Bernard Carrère (Hachette) se propose de



Fromagerie du Beaufortin. Ph. D. Jernard.

nous entraîner dans l'univers pyrénéen en nous faisant aimer des sites qui, pour certains sont connus et d'autres, tel le village de Sassis, ignorés. L'auteur n'hésite pas à tout moment à faire référence soit à des Pyrénéens notoires tels Francis James ou Laurent Tailhade, soit à des visiteurs de marque comme Taine ou Hugo.

Les Guides Bleus viennent de remettre à jour le guide **Auvergne - Velay**, plus aéré que le précédent, rendu nettement plus accessible par sa typographie et sa mise en pages, suffisamment documenté pour nous permettre d'organiser en profondeur une longue incursion dans le monde accidenté de cette région. Le ski n'est pas omis, comme le démontre un exemple, celui de Super-Lioran à la page 357.

Aux éditions Belfond, Georges Pilement a remis déjà deux tomes de ses guides-itinéraires, « **Provence Côte-d'Azur inconnues** » et « **l'Alsace inconnue** ». L'érudition de l'auteur lui permet de mettre au point un itinéraire riche en curiosités, en général artistiques, et de fournir des précisions sur plus d'un monument ou d'un vestige mal connus du public. C'est une source de documentation qu'on peut fort bien exploiter pour une randonnée.

A quand une expédition en Chine ?

La Chine méfiante et quasiment fermée à l'Occident aurait donc vécu puisque les éditions Jeune Afrique n'hésitent pas à éditer un guide **Chine** meublé de photos vraiment sensationnelles pour la plupart. Jusqu'ici on semble ne voir que des villes ou se hasarder sur la grande muraille mais nos amis des voyages lointains attendent avec impatience de pouvoir aborder les plus de 7 500 mètres qui existent sur le territoire chinois.

Plus proche de nous, **L'Europe océane** inspire suffisamment les éditions Larousse pour qu'elles lui consacrent un très beau volume. Ce qui apparaît d'abord, c'est que le terrain plat n'est pas forcément le lot du monde européen océanique. Il suffit de considérer par exemple les murailles impressionnantes

de l'Ecosse et de l'Irlande ou de contempler l'univers déchiqueté du Devon pour reconnaître que les amateurs de lieux accidentés peuvent jouer avec l'acrobatie en plus d'un endroit. A noter que géographiquement parlant, l'Europe océane ne se réduit pas au littoral si bien que cet ouvrage peut faire figurer le Mont Blanc ou le cirque de Gavarnie.

Terminons dans ce domaine du tourisme en recommandant la lecture d'un superbe roman-récit de Levis-Mirepoix intitulé **Monségur** (Albin Michel). Impossible à un randonneur du Haut Languedoc ou des Pyrénées de ne pas pousser une pointe jusqu'à ce môle extraordinaire où s'est joué un drame poignant et que l'auteur a choisi pour se livrer à un véritable morceau de style.

Abordons la nature

D'abord, deux guides géologiques Masson. **Lorraine-Champagne** et **Languedoc méditerranéen-Montagne Noire** Fidèle à sa formule, le guide Masson, après avoir décrit les grandes lignes de la géologie des lieux nous fait voyager dans la région en mettant en vedette des sites caractéristiques. A cet égard, dans le premier guide, c'est sans doute la Montagne de Reims qui attirera le plus nos amis randonneurs intéressés par la géologie, la possibilité d'y passer un week-end étant facile et les curiosités géologiques nombreuses.

G. Plaisance, spécialiste de la forêt a écrit avec passion et amour une **Forêt française**, chez Denoël. C'est un livre vivant, amplement documenté, sur les essences, sur les incidences du sol et du climat, sur le problème de l'insertion de l'homme-touriste dans la sylvie. Des citations d'auteurs ont été utilisées à bon escient pour rendre les vertus de la forêt encore plus éloquentes.

Chez Hachette, voici d'abord un livre sur les plantes **Culture et cueillette des plantes médicinales**, de P. Maghani qui nous renseigne précieusement sur un domaine riche en applications curatives puis un **Guide des arbres** d'un format modeste, donnant la silhouette de l'arbre, l'aspect de la feuille, du bourgeon, de la fleur, de l'écorce. Nous imaginons fort bien cet ouvrage dans les mains d'un

adolescent désireux de distinguer le sapin de l'épicéa. Enfin, un très pratique « **Connaitre les insectes en 10 leçons** » de Ch. Pilleul qu'il faut naturellement emporter dans son sac à dos quand on plonge dans la nature.

Où la spéléologie clôt cette chronique

Pierre Minvielle nous livre dans « **La découverte du 6^e continent** » (chez Denoël), un récit d'expéditions sous terre qui nous fait passer du lacis de la Pierre-Saint-Martin à l'exploration de souterrains qui porteraient des signes provenant du peuple des Alains pour finir par une extraordinaire aventure au Vénézuéla. Il nous offre alors la stupéfiante révélation d'un contact possible, via des gouffres d'origine hydro-thermale, avec le manteau de la terre. Cette découverte d'ouvertures directes sur les profondeurs doit bouleverser naturellement plus d'une hypothèse.

Marius COTE-COLISSON

à la bibliothèque

Livres

Contes et légendes des Alpes. Presses de la Renaissance.

Le sport, l'émotion, l'espace. B. Jeu, Editions Vigot.

Psychologie sportive. H.T.A. Whiting, Editions Vigot.

Manuel de l'éducateur sportif. E. Thill, R. Thomas, J. Caja, Editions Vigot.

L'alpinisme, escalade rocheuse et glaciaire. A. Mellano, Editions Atlas.

Etrange Caucase. A. Grigorianz, Editions Fayard.

La terre sur deux roues. A. Guigny, Flammarion.

La montagne, espace délaissé, espace convoité. Presses universitaires de Grenoble.

suite de la page 25

La Bretagne. Y. Lukas, Editions Flammarion.
Aimer les Pyrénées. B. Carrère, Editions Hachette.
Carnets d'un naturaliste pyrénéen. Cl. Dendaletche, Editions Marrimpouey.
La randonnée pédestre. M. Cote-Colisson, Editions P.U.F.
Provence. L'intérieur et la montagne. Hommes et montagnes du Hoggar. O. Bernezat, Editions des 4 seigneurs.
Les grandes parois. R. Messner, Editions F. Nathan.
Atlas des grands gouffres du monde. P. Courbon, Editions Laffitte.
Glaciers des Alpes. R.C. Bachmann, Editions Bibliothèque des Arts.
Avalanche handbook.
Mountaineering and its literature. W.R. Neate, Editions Cicerone Press.
Annales du G.H.M. 78 (Réglementation népalaise, péruvienne. Transport de gaz).

Guides

Randonnées à skis dans les Vosges, Editions Delta 2 000.
Massif et parc national de la Vanoise, Editions Didier et Richard.
Les Alpes du Soleil.
GR 34 de Vitry au Mont Saint-Michel.
GR 121-121 A Sentier Belgique Côte d'Opale.
GR 14 A Sentier de la Marne.
GR 37 Sentier des Alpes Mancelles à l'Argoat.
GR 21-211 Sentier de la Seine Maritime.
GR 223 Sentier du Tour du Cotentin.
GR 590 Sentier Loue-Lison.
GR 5-52 Alpes Maritimes.
GR 65 Lot-Tarn et Garonne-Gers.
GR 400 A travers le volcan cantalien.
Alpes, Savoie, Dauphiné. Guide vert Michelin.
Pyrénées. Guide vert Michelin.
Guide de la randonnée pédestre. P. Huchet, Editions Hachette.
Sentiers et randonnées de Touraine. Editions Fayard.
Sentiers et randonnées autour du Mont Blanc. Editions Fayard.
En Auvergne. Guide bleu Hachette.
Excursions faciles et moyennes au départ d'Evian, Abondance, Taninges, Les Gets, Morzine, Flaine, Samoëns. Editions Atra.
Atta via delle leggende (Haute Route des Dolomites n° 2). Editions Tamari.
Piccole Dolomiti Pasubio. CAI-TCI.
Presanella. CAI-TCI.
Guia del Macizo del Alto Carrion. Editions FEM.

Cartes

IGN 1/25 000 Série violette : Charbonnel, Mont-Cenis, Névache, Mont-Thabor.

Annie Bertholet,
Bibliothécaire.

suite de la page 24

La Fédération Française de la Randonnée Pédestre organisera les 12, 13 et 14 octobre prochains, à Grenoble, un grand rassemblement international de randonneurs. Le samedi 13, départ à 8 h 30 à la Bastille grenobloise pour une sortie sur le GR 9 et le dimanche, à partir de 9 heures, randonnée dans le massif du Vercors (voir affichage au C.A.F.).

Signalons le balisage du GR 26 de Feucherolles à Vert, dans les Yvelines, le terme de ce tronçon coïncidant avec le passage du GR II qui, venant de Septeuil se dirige vers Mantes.

Il existe un tracé du GR III partant de Saint-Maurice-Montcouronné, un village fort bien situé dans le Hurepoix au-dessus de la vallée de l'Orge. Il va jusqu'à Gravigny-Balizy, à 20 km de Paris et n'emprunte pas un terrain plat puisqu'il passe par Marcoussis et La Ville du Bois pour descendre sur le Petit-Ballainvilliers.

Au moment de remettre cet article à l'imprimeur, nous prenons connaissance de trois nouvelles cartes de l'I.G.N. Il s'agit de la 238 « CHARBONNEL-MONTCENIS » qui couvre une aire commençant immédiatement au sud de Bessans et qui se termine en territoire italien dans la région de Susa. A l'ouest, elle intéresse les parages de Lanslebourg et de Termignon ; le dernier nom de village étant inscrit est Bramans. Toujours au 1/25000, la 240 « NEVACHE MONT THABOR » est contiguë à la première, comprenant le Galibier, le Mont Thabor, Névache et Bardonecchia. Enfin la 244 « BRIANCONNAIS » concerne la zone comprise entre la ligne Mone-tier Vallouise, à l'ouest et la ligne Cesana-Torinese-Grand Pic de Rochebrune. Briançon occupe le centre de la carte et l'Izoard figure naturellement en bonne place. Confrontées aux cartes I.G.N. dont nous parlons plus haut, elles permettent à nos amis randonneurs et alpinistes de constater qu'il existe maintenant, au 1/25000^e, une vaste région décrite avec soin et précision sans zone de discontinuité.

Marius Cote-Colisson.

La chronique des circuits

Beauvais. Le circuit jaune PD a été repeint et modifié par Monsieur Marti-noia, il est maintenant PD/PD+.

Rocher Canon. Le circuit vert AD a été repeint en vert par le G.M.M. (Groupe Meulanais de Montagne).

Rocher Saint-Germain. Le vert AD a été repeint et modifié par Monsieur Beauregard en y incluant certains passages de l'ancien circuit bleu qui présentait peu d'intérêt et n'était pas parcouru. Il est maintenant + AD.

Rocher de Milly. Le bleu + D a été repeint en bleu clair par Messieurs Sokolsky et Voisin.

Franchard Cuisinière. Le parcours montagne orange a été repeint par une toute petite équipe du C.A.F. (beaucoup trop petite au vue de la longueur du circuit) encadré par Monsieur Bontemps. Remercions ici les quelques participants qui ont eu le courage de réaliser ce travail très utile.

Franchard Isatis. Le jaune PD— a été repeint par Monsieur Beauregard. Franchard Hautes Plaines. Le jaune n° 3 (est)—PD a été repeint par Messieurs Beauregard et Leroch.

Gros Sablons. Le vert n° 2 (nord-ouest) AD a été repeint par Monsieur Teathe du T.C.F.

La chronique des carrières

Les carrières viennent de sévir sur le circuit des Demoiselles. Le n° 21, par exemple, qui était un des passages durs du circuit a été taillé et, de ce fait, sa cotation tombe d'au moins un degré. Il est regrettable qu'un très beau circuit soit abîmé de cette manière qui, comme pratiquement dans tous les cas de tailles de ces dernières années et à la différence des créations de circuits, reste curieusement anonyme.

Rappelons qu'un circuit ne doit pas forcément être homogène en difficulté (au contraire un peu de variété est bien agréable) et que un ou deux passages de difficulté supérieurs à la moyenne (cas des Demoiselles) permettent de se tester et aussi de progresser ; si l'on n'arrive pas à franchir un pas essayer d'en trouver un autre parallèle ou passer au suivant en acceptant (et analysant) ce petit échec ; il faut savoir que, sauf quelques grimpeurs exceptionnels, on ne franchira jamais tous les passages de Bleu et que la taille de prises n'est pas une réponse élégante et satisfaisante du point de vue sportif à un problème personnel qui n'est souvent dû qu'à un manque d'entraînement (5 minutes de gymnastique par jour permettant une progression sensible et rapide).

LE ROUGE D + DIT « PASCAL MEYER » DE FRANCHARD

Ce très beau circuit, tracé par M. Meyer du R.S.C.M. (Red Star Club de Montreuil) exploite un chaos de gros blocs situé sur le flanc nord et le sommet de la crête sud de Franchard où il croise à plusieurs reprises le parcours montagne.

C'est un circuit technique, varié (dalles, fissures, dufler, ...). Les blocs, en général assez hauts, souvent recouverts d'une fine pellicule de lichen qui est peu gênante pour la varappe, mais donnant l'impression d'être à la limite de l'adhérence, et des chutes moyennes en font un bon entraînement aux escalades de moyennes difficultés en montagne.

Accès

En voiture : d'Arbonne suivre la N 837 direction Fontainebleau, sur 2,5 kilomètres. Prendre à droite (sud) la route des Buttes de Fontainebleau jusqu'au parking de Franchard Cuisinière (700 mètres). Continuer par la même route (sud), croisée par le G.R. 11, jusqu'à la route Amédée, empruntée par le GR 1, que l'on suit vers l'est jusqu'à la fin du premier virage à gauche après le carrefour avec la route des Buttes de Franchard (150 mètres de carrefour, 700 mètres du parking). Une sente sur la droite rejoint le départ du circuit à une soixantaine de mètres.

A pied. De Fontainebleau, suivre le GR 11 jusqu'à la route des Buttes de Fontainebleau où l'on retrouve l'itinéraire précédent.

Cotations

| | | | |
|----|-----|-----|-----|
| 1 | + 4 | 12b | - 5 |
| 2 | + 3 | 13 | 4 |
| 3 | 4 | 14 | - 5 |
| 4 | 3 | 15 | + 4 |
| 5 | 4 | 16 | 4 |
| 6 | 4 | 17 | 4 |
| 7 | - 5 | 17b | 4 |
| 8 | + 4 | 18 | + 4 |
| 9 | - 4 | 18b | + 4 |
| 9b | + 5 | 19 | + 4 |
| 10 | - 4 | 20 | 4 |
| 11 | - 5 | 21 | 4 |
| 12 | 4 | 21b | - 5 |

Oleg Sokolsky

LE CIRCUIT JAUNE DE LARCHANT (Dame Jouanne)

Pendant très longtemps, le massif de la Dame Jouanne a été très défavorisé quant aux circuits d'escalade : alors que les circuits commençaient à s'emmêler dans d'autres massifs, celui-ci ne possédait, hormis les tracés éphémères des divers rallies d'escalade, qu'un seul circuit digne de ce nom : le Mauve tracé en 1957 par Maurice Martin. On peut dire que depuis deux ou trois ans les peintres du dimanche se sont rattrapés puisque deux nouveaux tracés ont vu le jour : le Jaune, décrit ci-dessous, et un circuit Rouge TD inf.

Le circuit jaune, qui forme une boucle est, selon les cotations en vigueur à Fontainebleau, PD, il comporte 110 passages numérotés, totalisant une dénivellée d'environ 500 mètres. Aussi pourra-t-il, outre l'entraînement technique, servir d'exercice d'endurance pour les bons grimpeurs.

On y trouvera à peu près tous les types de mouvements, et en particulier des cheminées, souvent dédaignées à Fontainebleau. Beaucoup de voies sont hautes avec des chutes en général mauvaises, c'est-à-dire que la corde sera nécessaire pour les débutants, et même pour des grimpeurs confirmés s'ils ne connaissent pas bien les voies.

Pour ce qui est des cotations des passages, nous n'avons tenu compte que de la difficulté et très peu de l'exposition : si donc il vous arrive, comme à beaucoup de grimpeurs, de ne pas réussir un passage de III au ras du sol du premier coup, mieux vaudra prendre une corde. Notons cependant que les voies hautes sont en général techniques, avec des problèmes d'équilibre, mais avec des prises sûres...

Conformément au principe des circuits de Bleau, on ne doit pas y poser les pieds sur le sable, sauf exceptions toujours marquées par des flèches entre parenthèses.

Accès

En voiture. De Larchant (7 kilomètres à l'Ouest de Nemours), suivre la route de Villiers-sous-Grez sur 2 kilomètres (panneau Dame Jouanne). Parking au chalet Jobert. Suivre alors le GR 13 vers le nord sur 200 mètres. Le départ se trouve à gauche en bordure du GR., quelques mètres au sud de la « Dalle Brulée » (les Poignées du Métro).

A pied. De Nemours, suivre le GR 13 vers l'ouest (long, mais très beau).

Massif du Requin

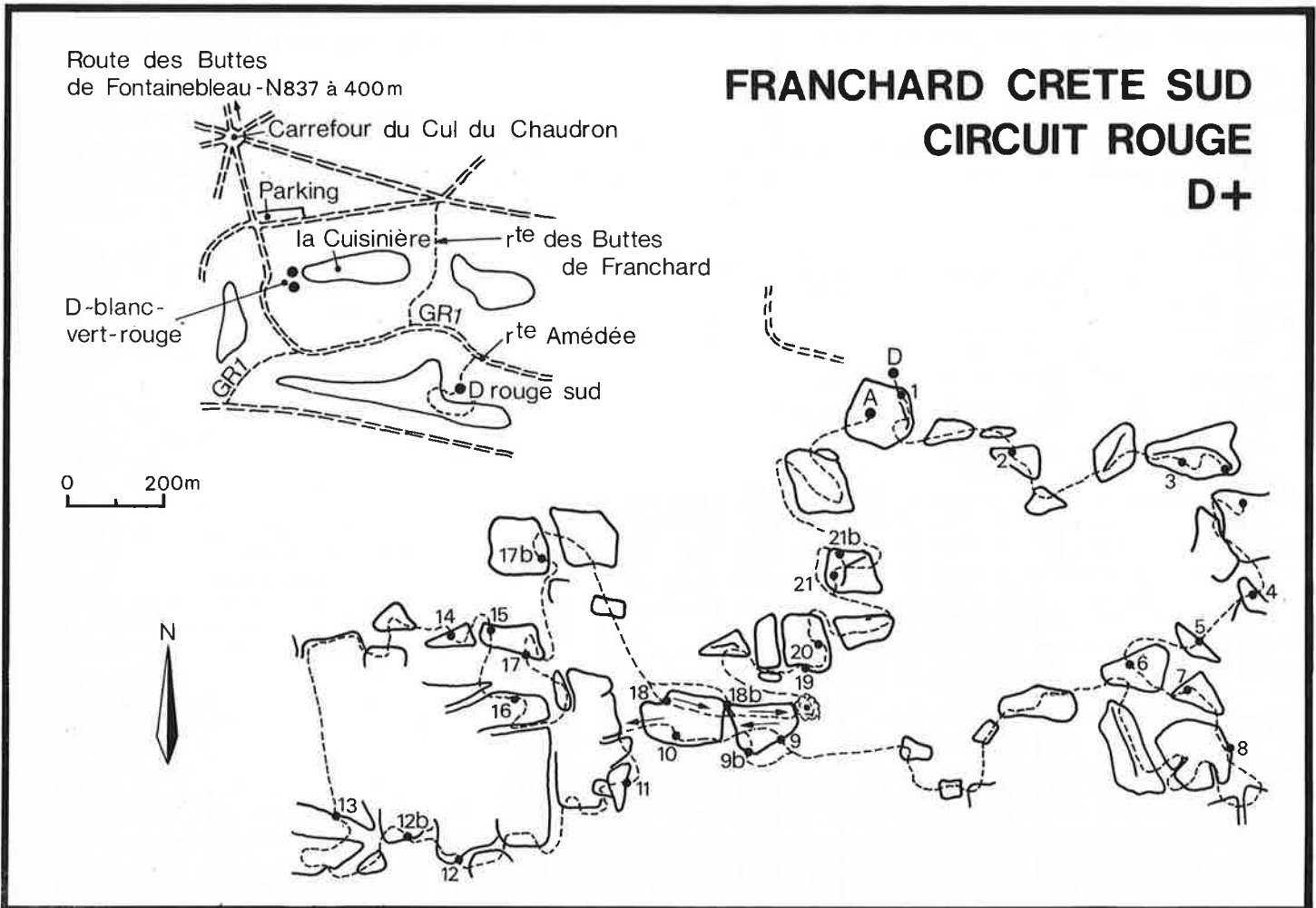
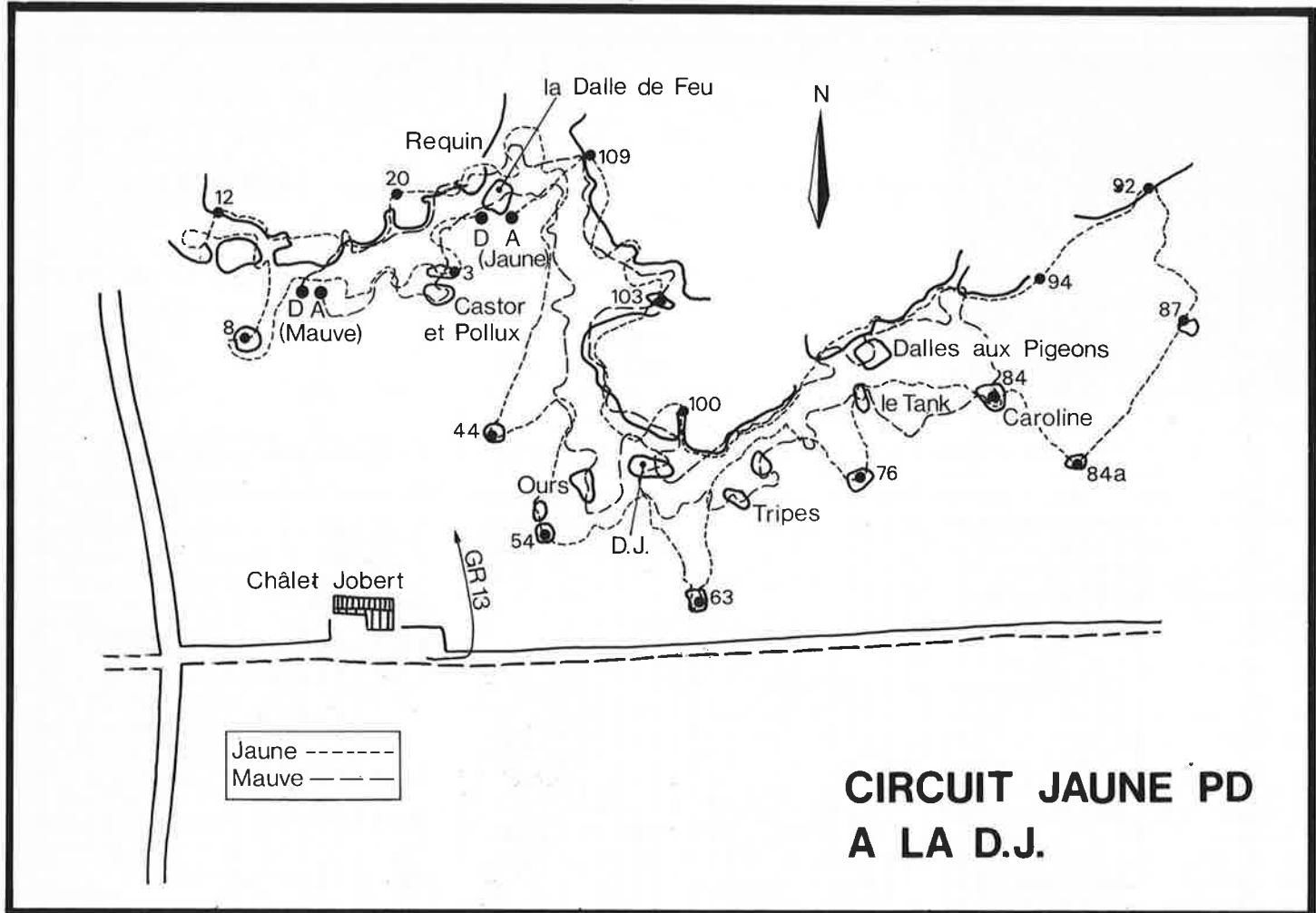
| | | | |
|---|---|----|-----|
| 1 | 2 | 17 | 2 |
| 2 | 2 | 18 | - 3 |
| 3 | 2 | 19 | - 2 |
| 4 | + | 20 | 3 |
| 5 | 2 | 21 | 1 |
| 6 | + | 22 | + 2 |
| 7 | 1 | 23 | - 2 |
| 8 | 2 | 24 | - 3 |

| | | | |
|----------------------|-------|----|-----|
| 9 | + 2 | 25 | 2 |
| 10 | - 2 | 26 | + 2 |
| 11 | + 2 | 27 | - 3 |
| 12 | - 3 | 28 | + 2 |
| 13 | 1 | 29 | - 3 |
| 14 | - 2 | 30 | 2 |
| 15 | 1 | 31 | 3 |
| 16 | 1 | 32 | 3 |
| Dernière chez Jobert | | | |
| 33 | 2/+ 3 | 49 | + 2 |
| 34 | - 3 | 50 | + 2 |
| 35 | + 2 | 51 | - 2 |
| 36 | 2 | 52 | 2 |
| 37 | 1 | 53 | - 3 |
| 38 | + 2 | 54 | 2 |
| 39 | - 3 | 55 | - 3 |
| 40 | + 2 | 56 | 2 |
| 41 | - 3 | 57 | 2 |
| 42 | 3 | 58 | 2 |
| 43 | 1 | 59 | - 3 |
| 44 | - 2 | 60 | 3 |
| 45 | 2 | 61 | 2 |
| 46 | + 3 | 62 | 2 |
| 47 | + 2 | 63 | + 2 |
| 48 | - 3 | | |


Secteur de la Caroline

| | | | |
|-------------------------------|-----|-----|---------|
| 64 | 3 | 79 | - 2 |
| 65 | + 3 | 80 | + 2 |
| 66 | - 2 | 81 | + 3 |
| 67 | + 2 | 82 | 2 |
| 68 | 1 | 83 | - 3 |
| 69 | 2 | 84 | - 2/- 3 |
| 70 | - 3 | 84b | - 4 |
| 71 | + 2 | 85 | + 2 |
| 72 | 3 | 86 | 2 |
| 73 | 2 | 87 | 3 |
| 74 | 2 | 88 | 2 |
| 75 | - 3 | 89 | - 3 |
| 76 | 1 | 90 | 2 |
| 77 | + 2 | 91 | + 2 |
| 78 | - 2 | 92 | + 2 |
| Le Rempart de la Dame Jouanne | | | |
| 93 | 3 | 102 | + 2 |
| 94 | + 3 | 103 | 2 |
| 95 | 2 | 104 | 2 |
| 96 | 3 | 105 | - 3 |
| 96b | 2 | 106 | - 2 |
| 96t | 3 | 107 | - 3 |
| 97 | + 2 | 108 | - 2 |
| 98 | 1 | 109 | + 3 |
| 99 | + 2 | 110 | 1 |
| 100 | 2 | A | 2 |
| 101 | + 2 | | |

Daniel Taupin



Vient de paraître :



Robert C.
BACHMANN

Glaciers des Alpes

Une somme, jamais rassemblée jusqu'ici, de textes et d'images fournissant une information scientifique et pratique sans précédent sur les fleuves de glace de l'arc alpin, du Dauphiné aux Dolomites, en passant par les Alpes suisses et autrichiennes, et aussi une foule d'informations utiles aux marcheurs, aux alpinistes et aux skieurs.

Un volume relié pleine toile sous jaquette illustrée en couleurs, format 24,5 x 31,5 cm, 600 illustrations et cartes, dont plus de 400 en couleurs, 320 pages. 8

LA BIBLIOTHÈQUE DES ARTS

3, place de l'Odéon, Paris VI^e - 633-18-18

Cyclops~ pour les gens bien équilibrés

La gamme de sacs à dos CYCLOPS ANATOMIC, se trouve à présent fermement établie comme la préférée universelle en raison de sa stabilité, son confort et sa facilité de port.

Chaque caractéristique a été conçue pour faciliter le confort de l'enthousiaste des activités plein-air, c'est-à-dire : une clai^e intérieure et intégrale en alliage d'aluminium, qui suit les contours de trois tailles différentes afin d'épouser la forme du dos tout en répartissant la charge sur le pelvis.

Lorsque les bretelles supérieures de tension sont resserrées, elles ramènent le haut du sac plus près des épaules ; ceci une fois combiné avec les bretelles matelassées aisément réglables et cintrant une vaste partie des épaules, offre un maximum de stabilité.

Sur un CYCLOPS, la ceinture lombaire d'appui non seulement répartit le poids de la charge entre les épaules et les hanches, mais aussi, grâce à la coupe du sac et l'angle auquel les languettes y sortent, assure un épousément parfait des hanches qui élimine le manque de confort et le frottement continu.

Il s'agit là d'un système qui, une fois combiné au détachement rapide de la boucle Bergbuckle, permet un bouclage simple et facile.

Le CYCLOPS se trouve même disponible dans une gamme de tailles convenant à des longueurs dorsales différentes !

Plutôt que de nous prendre au mot, nous préférons que vous essayiez vous-mêmes le modèle déjà rempli et chargé qui se trouve chez votre détaillant CYCLOPS le plus proche, pour que vous découvriez vous-mêmes les avantages de ces remarquables sacs à dos.

Une gamme de produits Berghaus se trouve à votre disposition chez la plupart des principaux magasins spécialisés.



berghaus
34 Dean St.

Newcastle upon Tyne, England. Tel: (0632) 23561 Telex: 537728 Bghaus G

la haute route

F.R. GETTI

SKI haute montagne et fond

Randonnée pédestre - Montagne

LOCATION skis et chaussures de raid et fond

ouvert tous les jours de 9 h 30 à 19 h sauf dim. et lundi matin

2, rue Castex, PARIS 75004 Tél. 272.38.43

Métro Bastille - Sully - Morland



Bulletin de souscription à la revue Paris Chamonix - La Montagne

Revue bimestrielle de la section de Paris

Abonnement : France 15 F - Etranger 18 F

5 numéros par an

Nom Prénom

Adresse : n° rue Ville

Code postal Bureau distributeur

souscrit un abonnement à « Paris-Chamonix - La Montagne » par chèque bancaire , postal trois volets ci-joint.

Signature :

AU VIEUX CAMPEUR

48 rue des Ecoles 75005 Paris Télex F 204881

 329 12 32



1^{er} spécialiste français du ski

La meilleure preuve : En hiver 79 - 80 un choix jamais égalé dans ses différentes activités, et des conseils de passionnés.



SKI DE PISTE

Contrat d'entretien gratuit 2 saisons
Garantie casse 2 saisons
Prêts dépannage
Atelier de réparation
Préparation des skis de compétition
La nouveauté : Réglage électronique des fixations



SKI DE FOND

Assurance garantie 2 saisons
La nouveauté : Démonstration de fartage



SKI DE RANDONNÉE

Contrat d'entretien gratuit 2 saisons
Garantie casse 2 saisons
Prêts essais - Prêts dépannages
Atelier de réparation
Atelier de montage
La nouveauté : Conseils et informations sur les itinéraires



LIBRAIRIE

Manuels d'enseignement
Cartes et itinéraires
Récits, photos, posters, etc...

2  gratuits

Soufflot : rue Soufflot

Maubert : rue Lagrange



Lundi : 14 h - 19 h

Mardi au Vendredi :
9 h - 21 h

Samedi : 9 h - 20 h

Crédit gratuit à partir
de 500 frs d'achat



Vente par correspondance

Une nouveauté pour l'hiver : LA CARTE DE FIDÉLITÉ

ADRESSES MAGASINS 75005

Ski de Piste : 3, rue de Latran
Ski de Randonnée : 3, rue de Latran
Ski de Fond : 48, rue des Ecoles
Librairie : 1, rue de Latran
Montagne - Escalade : 48, rue des Ecoles
Spéléologie : 48, rue des Ecoles

Randonnée - Camping : 48, rue des Ecoles
Equitation : 50, rue des Ecoles
Tennis : 50, rue des Ecoles
Plongée - Voile - Planche à voile : 50, rue des Ecoles
Cyclotourisme : 50, rue des Ecoles

Edition de 3 catalogues par an

Hiver : Ski - Pistes - Randonnée - Fond - Octobre 1979 - 320 pages

Été N° 1 : Montagne - Camping - Avril 1980 - 450 pages

Été N° 2 : Tennis - Equitation - Plongée - Yachting - Planche à voile - Mai 1980 - 140 pages

Expédiés contre 10 francs - Gratuits au magasin