



Paris-Chamonix

Bulletin de la Section de Paris du Club Alpin Français

MAI 1987

n° 72

10 F

L'ALPINISME AU C.A.F. : STRUCTURE

A l'instar des autres clubs alpins étrangers, le Club Alpin Français a été créé pour favoriser la pratique de l'alpinisme, non seulement au niveau de l'élite mais aussi et surtout à l'échelle de tout un chacun.

Cette discipline, ainsi que son cousin germain le ski-alpinisme, a toujours été considérée traditionnellement, jusqu'à ces dernières années, comme la plus importante du C.A.F., celle pour laquelle aucune structure ne propose des activités continues tout au long de l'année (stages, collectives, entraînements en blocs ou en falaise). Contrairement au ski alpin où F.F.S. (Fédération Française de Ski), U.C.P.A. (Union des Centres de Plein Air) et autres organismes professionnels ont montré leur dynamisme, au ski de fond où F.F.S. et A.N.C.E.F.S.F. (Association Nationale des Centres Ecoles et Foyers de Ski de Fond) sont prépondérants, contrairement à la randonnée pédestre où la F.F.R.P. (Fédération Française de la Randonnée Pédestre) est très active, contrairement aux voyages lointains où les organismes professionnels ont fait preuve de leur savoir-faire, l'alpinisme ne bénéficie essentiellement que des structures du C.A.F. et corrélativement de la F.F.M. (Fédération Française de la Montagne). Ces structures, cafiiste et fédérale, sont un outil qu'il ne faut absolument pas laisser rouiller. Il est impératif de le perfection-

Editorial

ner. Comment ? En œuvrant à tous les échelons : national, régional et départemental. Ami Cafiste, pourquoi ne

m'aideriez-vous pas à constituer les fameux Comités Départementaux de la F.F.M. en Ile-de-France ? Mais d'abord et avant tout, pourquoi ne participeriez-vous pas à cette tâche passionnante qu'est l'organisation des activités tant à la Section de Paris que dans ses antennes d'Ile-de-France où il y a tant de choses à faire ? La décentralisation ne peut pas et ne doit pas vous désintéresser : ce doit être au contraire une source d'intérêt et de motivation pour vous que de vous impliquer dans des structures légères et autonomes tout en bénéficiant de l'infrastructure et de l'ancienneté de notre Section ! Vous qui êtes intéressé, n'hésitez pas une seconde à m'écrire ou à venir me voir le jeudi soir au 7, rue La Boétie. Mais les structures, si elles sont nécessaires et mêmes indispensables à l'essor de l'alpinisme, ne sauraient suffire. Un outil est, avant tout, fait pour servir : il vous faut pratiquer non seulement entre camarades mais aussi au cours de collectives de week-ends ou de stages organisés par notre Section. Vous aurez l'occasion de progresser dans la maîtrise de ce magnifique art, de vous faire des amis, de découvrir quelques-unes de ses valeurs : aventure, esthétique, rêve, approfondissement de

ESCALADE

- 4** Escalades calcaires
au pays du Mont-Blanc
Philippe Baltardive

SKI DE MONTAGNE

- 8** Liste des itinéraires parus dans
Paris-Chamonix
Monique Rebiffé
- 9** Un week-end facile dans les Bauges
Nicolas Dominé

RANDONNÉE

- 10** Le Goms en Valais
Marc Sandoz
- 31** 40^e anniversaire des Sentiers de
Grande Randonnée
F.F.R.P. - C.N.S.G.R.

ALPINISME

- 12** L'Etendard en été
Michel Lohier
- 21** La chronique des falaises
Jean-Etienne Peltrault
Jean-Baptiste Tribout
- 25** La chronique des sentiers
Marius Cote-Colisson
- 26** La chronique des livres
Marius Cote-Colisson
- 28** La chronique des circuits
Oleg Sokolsky

Paris-Chamonix

Bulletin de la Section de Paris du Club Alpin Français

Sommaire

MAI 87 n° 72



EN COUVERTURE :

SKI DE PRINTEMPS : MONTÉE AU
REFUGE DU CARRO (MAURIENNE)
(PH. M. REBIFFÉ)

Imp. Napoléon Alexandre - 87, rue de Meaux - Paris 19^e - Tél. 42 05 58 00
Dépôt légal : mai 1987

Directeur de la publication

Jacques Manesse

Rédaction

Monique Rebiffé

Maquette

Michel Bétrancourt

Michel Simon

Croquis et dessins

Pierre Izard

JEP

Révision

Gérard Duvivier

Comité de publication

Pierre Bontemps

Marius Cote-Colisson

Oleg Sokolsky

Jean-Baptiste Tribout

Administration

7, rue La Boétie - 75008 Paris

Tél. 47 42 36 77

Abonnements

Membre du C.A.F. : 30 F

Non membre : 45 F

La reproduction des articles est autorisée à condition d'en mentionner l'origine et d'en adresser deux exemplaires à la rédaction.

N° de commission paritaire : 62557

RES ET ACTIVITÉS

soi, technique, goût de l'effort... avant peut-être, je vous le souhaite, de saisir tout l'intérêt et la noblesse d'encadrer vos pairs sur le terrain et de devenir initiateur d'alpinisme.

Là encore, si vous êtes alpiniste expérimenté et si vous sentez que vous avez la fibre de l'éducateur et du leader, venez me voir ! En tout cas, à l'heure de la vogue de l'escalade en falaise lancée principalement par les médias, aidez-nous à relancer la mode de l'alpinisme...

Amis Cafistes, venez en masse contribuer à créer cet esprit de club en venant discuter de vos projets, consulter ceux que les animateurs de la Section ont préparés à votre intention. Vous vous rendrez vite compte que notre programme est alléchant et abondant. Au mois de mars, vous avez eu la primeur des stages d'alpinisme pour cet été ; dans ce numéro, vous découvrirez la riche palette des week-ends en 1987. Puisse le récit de collective de Michel Lohier, réalisée l'an dernier, vous donner des envies ! Pour avoir de plus amples informations, venez au Club pour consulter notre brochure d'été : *Alpe 87* et nos fiches techniques disponibles au secrétariat.

Au moment où vous lirez ces lignes, il sera urgent d'établir votre échéancier de courses et de préparer votre matériel.

Encore une fois, venez nous voir : mes camarades de la Commission d'Alpinisme et moi-même seront heureux de vous aider dans votre choix et dans votre préparation. Croyez-moi : il est plus que temps de donner quelques coups de lime à vos crampons et de vérifier si votre baudrier est toujours en état. A propos, vous êtes-vous bien entraîné en pratiquant l'escalade à Fontainebleau et en falaise et la randonnée ou le cross ? Non ! Alors courez vite à vos chaussons ou à vos trainings : il vaut mieux tard que jamais !

A la réception de notre revue, il sera temps de faire naître en vous le désir de la *montagne*, prélude à la réalisation de rêves sous forme d'*aventures alpines*.

ANDRÉ TRIQUET
Vice-président
de la Section de Paris



**GUIDE
MEMENTO
1987**

Randonner

A pied, découvrez la France

Pour tout savoir sur la randonnée en France

- 40 000 km de randonnées
- 650 organisateurs
- 170 topo-guides descriptifs d'itinéraires avec cartes




FFRP - CNSGR
9, avenue George-V - 75008 PARIS
Tél. : (1) 47 23 62 32

**Édition officielle
de la FFRP-CNSGR**

En vente : 32 F

— dans les kiosques et maisons de la presse
(du 1^{er} avril au 30 juin)



DANS LA 4^e LONGUEUR DE LA VOIE DU FAUCON (CORNETTES DE BIÈSE)

ESCALADES CALCAIRES AU PAYS DU MONT-BLANC

Quand, il y a plus de dix ans, je m'installais en Haute-Savoie, Grenoblois de cœur, je regrettais la Chartreuse et le Vercors : le Chablais et les Bornes n'offraient souvent que des voies herbeuses et mal exposées (O et N). Seules deux falaises de basse altitude étaient dignes de ce nom : le *Biclope d'Annecy* et le légendaire *Salève*. Si le *Biclope* a une exposition S.-O. très agréable l'après-midi, le *Salève* est souvent froid et humide avant le mois de mai, et puis une tradition de passage obligatoire un peu exposé rendait chaque virée au *Salève* propice à une bonne récolte d'adrénaline... Les *Tours Saint-Jacques* valaient plus pour la curiosité du site que pour la qualité du rocher. Quant à la grande falaise du *Fayet*, on s'y tirait joyeusement d'un piton à un autre : mais, gros avantage de ce site, vu la raideur, on pouvait y grimper sous la pluie ou sous la neige (en admettant qu'on appelle cela grimper). Le renouveau est venu de la falaise du *Pas de l'Ours* : un rocher magnifique, parfois très athlétique. Mais quel travail pour l'ouverture : déblaiement de la végétation, tracé et stabilisation du sentier périmètre ; bravo à l'équipe des ouvriers... Encore qu'il y ait eu des pas parfois exposés. Mais on y a remédié depuis. Très fiers de leur création, certains ouvriers ont fait à cette falaise une publicité exagérée. Elle n'en reste pas moins un lieu exceptionnel. C'est plutôt une falaise du matin et seuls les mois de décembre à février sont déconseillés.

La *Falaise de Porte* est la rivale de celle du *Pas de l'Ours*. Dominant une route, elle est dans un site moins sauvage. Mais elle présente plus d'itinéraires d'initiation. Connue depuis longtemps, elle a été rééquipée de façon moderne. En bas, de nombreuses voies en 6a, 6b. Malheureusement, la partie supérieure ne présente que des itinéraires vraiment très difficiles. Le *Rocher d'Ombre*, qui fait face à notre falaise, a le mauvais goût de cacher le soleil de novembre à mars. Mais, hors de ces périodes, il fait bon grimper à *Porte* l'après-midi.

Lassés du *Rocher de Pouilly-Saint-Jeoire*, les grimpeurs du coin ont déblayé une falaise au bord du petit *lac d'Anthon* à *Mieussy* ; gros travail là aussi. Résultat : une falaise assez courte mais bien équipée, même dans les voies faciles.

ou comment grimper en Haute-Savoie sans aller en (haute) montagne



VOIE DU FAUCON : 1^{ère} LONGUEUR

Située au-dessus de la vallée de l'Arve, la falaise de *la Mortenaz* a connu une célébrité sans mesure avec son intérêt propre : une escalade très à doigts vous vide les avant-bras en moins de temps qu'il ne faut pour le dire. Et puis certains ouvriers n'ont pas encore compris que les chutes au sol sont souvent les plus dangereuses... Espérons que sa petite sœur : la *Pierre à Laya* sera à l'abri de ces défauts de jeunesse. Entre-temps, on équipait des

FACE SUD DES CORNETTES DE BISE



couennes de façon un peu anarchique au *Biclope*, qui aurait bien besoin d'un rééquipement bien pensé et général. Même inflation, mais moins désordonnée, au *Salève*.

Un peu plus haut, quelques voies nouvelles ont été ouvertes aux *rochers de Leschaux*, mais l'existence dans la paroi d'une barre de rocher-sucre entraîne une escalade peu sympathique.

Le *Bargy* est une belle montagne, mais une malheureuse exposition N.-O. et une faible raideur retenant la neige ne permettent l'escalade que de juin à octobre. La directe du lac fut la première voie « moderne » : son équipement est à revoir entièrement aujourd'hui. Quant aux créations G. Ogier (*Durandal*, *Excalibur*), elles montrent un penchant net pour l'art martial japonais. Reste *Hauteclaire*, une gentille TD inf qui ne m'a pas emballé : mais on peut en discuter.

Le renouveau vient d'une falaise oubliée, remarquablement équipée par des membres du P.G.H.M. de Chamonix : les *Vuardes*. 200 m, 8 longueurs, cela se compare à *Presles* ou au *Verdon* des grandes voies (pas de moulinettes...). Dans certaines voies, le rocher soutient lui aussi la comparaison. Allez-y, vous jugerez.

Un cran plus facile dans l'échelle des difficultés, il faut signaler quatre voies TD magnifiques (*Butterfly*, *Faucon*, *Aspic*, *Blue Migou*) dans la face sud des *Cornettes de Bise*. Oui, même dans le Chablais herbeux, il y a maintenant des voies intéressantes !

Pour conclure, je vous recommanderai deux sites assez typiques pour un rocher que je n'avais rencontré ailleurs qu'à *la Frasse* : mais la médiocrité de ce lieu est patente (trop court et équipement douteux). Là au contraire, il s'agit de 150 m de dalles calcaires sculptées par l'érosion en cannelures, goulottes, ciselées par le ruissellement, une inclinaison de 60° et une grande variété d'escalade jamais athlétique. Il s'agit d'une part de la *Dalle de Tuet* et de celle de *l'Arpette de Thuy*. Certes, il faut un peu marcher pour les atteindre, mais le cadre est à ce prix. Le livre de *Chapoutot* sur la Savoie montre qu'il existe d'autres sites du même type à *Tourmette*, au *Roc des Bœufs*..., non exploités évidemment : l'avenir.

TEXTE : PHILIPPE BALTARDIVE
PHOTOS : MONIQUE REBIFFÉ



RAPPEL DANS LA VOIE DU FAUCON

ADDENDA AU

Guide des Ecoles d'Escalade et autres lieux grimposables du CO.SI.ROC

74 HAUTE-SAVOIE

- 74.20 ECOLE "FALAISE DE PORTE" *****
Commune : Bellevaux Michelin 74.7 ou 70.17.
Situation : de Bellevaux, prendre la route de La Chevrerie, 500 m après le hameau de La Cluzaz, la falaise apparaît sur la gauche.
Rocher : calcaire.
 60 voies 20/100 m équipées (spits 8 et 10 mm) AD/ED.
Observations : ancienne falaise, un temps délaissée, Porte a connu un développement important ces deux dernières années. Un nombre élevé de voies ED et XD sont en chantier.
Exposition : S.-O. : soleil l'après-midi sauf en plein hiver (à cause du Rocher d'Ombre en face).
 Topo chez Sport Service, 8 rue J. Blanchard, 74200 Thonon-les-Bains.
- 74.19 ECOLE "LE BIOT", "PAS DE L'OURS", "GYS" ******
Commune : Le Biot Michelin 70.18.
Situation : sur la route Thonon-Morzine, prendre une des deux routes menant au Biot, puis continuer en direction du col du Corbier : parking difficile à 3 km du Biot (pancartes). De là, descendre en forêt au fond d'un vallon puis remonter au pied de la falaise (fléchage spécial pour le Gys).
Rocher : calcaire.
 Une centaine de voies 20/100 m équipées (spit 8 et 10 mm) D/XD.
Observations : Le Biot a été la falaise du renouveau de l'escalade en Haute-Savoie. Le style est assez athlétique en général et les prises souvent franches. Exposition : S.-E. Eviter les mois de janvier et février.
 Topo au café des Deux-Ponts et au syndicat d'initiative du Biot.

ECOLE "LE BIOT", "L'ARBLAY" ****Commune** : Le Biot Michelin 70.18.**Situation** : du Biot (voir ci-dessus), se rendre au col du Corbier et prendre la première route à gauche jusqu'au chalet de l'Arblay (parking).**Rocher** : calcaire.

Une vingtaine de voies de haut niveau (7b au 8b).

74.07.2 ECOLE "DALLE DE TUET" *****Commune** : Samoëns Michelin 74.8.**Situation** : de Samoëns, prendre la route des Allamands. 800 m avant le hameau, s'arrêter dans un parking. Prendre un bon chemin qui mène au hameau du Cret. De là, il faut repérer une sente peu marquée au début, qui part horizontalement en traverse des barres rocheuses : terrain délicat sauf pour les chamois. 20 mn.**Rocher** : calcaire cannelé de type "lapiaz". 20 voies 20/100 m.**Observations** : cette falaise, dans une ambiance sauvage, se décompose en deux parties : une barre verticale ou surplombante, puis une immense dalle cannelée peu redressée : équipement correct si on emporte son jeu de friends et de coinceurs.**74.21 "MIEUSSY"****Commune** : Mieussy Michelin 74.7.**Situation** : sur la route Annemasse-Samoëns.**74.21.1 ECOLE "MIEUSSY", "LAC D'ANTHON"********Commune** : Mieussy Michelin 74.7. Propr. : communale.**Situation** : de Mieussy sortir direction Saint-Jeire, après 1 km prendre la D226 direction Megevette et se garer (panneau) juste après le lac.**Rocher** : calcaire.

40 voies 20/50 m équipées (spits de 8 et 10 mm) AD/XD.

Observations : cette falaise a l'avantage d'avoir des voies faciles très bien équipées. Exposition : S.-O.**74.21.2 ECOLE "MIEUSSY", "CHAPELLE-SAINT-GRAS" *****Commune** : Mieussy Michelin 74.7. Propr. : communale.**Situation** : de Mieussy, sortir direction Tannings ; dépasser Matringes et prendre une petite route (panneaux) menant à la Chapelle (parking). De là, suivre un sentier juste au pied de la falaise.

8 voies 20/100 m équipées (spits de 8 et 10 mm) TD/ED.

Observations : ce site est en pleine exploration. Son cadre (face au Mont-Blanc) et son exposition plein sud en feront une des belles falaises de Haute-Savoie. Mais que de travail encore !**74.22 ECOLE "DALLES D'ARPETTE DE THUY" *******Commune** : la Balme de Thuy Michelin 74.6.**Situation** : de la route Annecy-La Roche, prendre à droite la D2 qui passe à Thorens-Glières ; continuer en direction du plateau des Glières.

Au début du plateau, prendre une route non goudronnée à droite. Parking au bout. Traverser le plateau jusqu'à Notre-Dame des Neiges et descendre par un bon sentier un vallon jusqu'à la Rosière. De là, on gagne le pied de la falaise. 45 mn.

Rocher : calcaire sculpté de cannelures (lapiaz).

150 m. 6 voies équipées (double expansion en général) D/ED.

Observations : cette grande dalle, peu inclinée, offre une escalade très intéressante et originale ! Orientation S.-E.**74.23 ECOLE. AVENTURE : "FALAISE DES VUARDES" ********Commune** : Romme-sur-Cluses Michelin 74.7.**Situation** : de Cluses, monter à Romme, traverser le village et prendre une route forestière qui traverse la piste de ski. Après 4 km, parking au chalet du Vuardes. Un fléchage mène au bord de la falaise. Par un couloir équipé de câbles par endroits, on atteint le pied de la falaise.**Rocher** : calcaire.

12 voies de 200 m équipées (spits de 8 et 10 mm). TD/XD.

Observations : cette falaise, par son ampleur et la qualité de ses voies est à la limite entre montagne et école (elle culmine à 1600 m). Orientation S.-E.

Cahier-topo au café-hôtel Marchand à Romme et à l'O.H.M. à Chamonix.

74.07.5 "SAMOËNS SIXT", "FALAISE DES TINES"

Encore un très beau site récemment équipé. Malheureusement son exposition nord ne nous a pas permis une visite ! 100 m de haut à première vue.

74.12.3 ARACHES : "LA PIERRE A LAYA"

Une nouvelle falaise à la mode et très difficile à ce que l'on dit : attendons que la forme revienne.

74.06.4 "PARC THERMAL DU FAYET"**Commune** : Le Fayet.**Situation** : à gauche de la falaise 74.06.3, prendre un sentier qui revient à droite et mène au pied de la falaise.

15 voies D/ED.

Rocher : schistes.**Observations** : très mauvais équipement (86). Prévue pour l'artificielle il y a dix ans, on a rajouté des spits de 8 mm mal plantés, mal disposés. Le rocher poussiéreux offre une escalade déroutante. Seul avantage : la falaise, entièrement surplombante est à l'abri de la pluie.**74.12.2 "LA FRASSE"**

Équipement dangereux au 4.86.

74.06.2 "MEYDONNET"

Le commentaire est vraiment trop dur ! Face au Mont-Blanc en été, c'est vraiment un beau site mais hors saison la forêt entretient, c'est vrai, une humidité regrettable.

BIBLIOGRAPHIE

Vous ne savez plus où aller skier ? Il vous reste sûrement encore quelques sommets à découvrir. Cette liste exhaustive d'articles parus dans Paris-Chamonix depuis sa création - itinéraires inédits pour beaucoup - devrait vous venir en aide si vous êtes à court d'idées.

TITRE	Numéro bulletin	Mois Année	TITRE	Numéro bulletin	Mois Année
Sud Jura de Culoz à Bellegarde		10/72	La descente du mont Blanc	46	03/82
L'Aubrac		10/72	A travers les Bauges	47	05/82
De Château-Queyras à Cervières		12/72	Traversée du Simmental, Wildhorn	49	10/82
Grand Coin et Bellachat	1	03/73	Massif du Rondane (Norvège)	49	10/82
Le col des Grandes Jorasses	2	05/73	Les crêtes des Vosges	49	10/82
Traversée des Grandes Rousses	4	11/73	Piz Giuv et traversée		
A skis en Belledonne	7	05/74	de l'Oberalpstock (Suisse)	49	10/82
Beaufortin, col de la Nova	9	11/74	Du Süstenpass aux Quatre		
Randonnée en Vallouise,			Cantons (Suisse centrale)	50	01/83
Valgaudemar	10	01/75	Les Tatras polonaises	50	01/83
Traversée des Glières	11	03/75	Dans le massif du Mont-Blanc	51	03/83
Traversée du Vivarais	14	11/75	Autour du col du Saint-Gothard	51	03/83
Col des Berches et de la Haute			Le tour des Grands Moulins	52	05/83
Pisse (Oisans nord)	14	11/75	Le col des Nou Fonts		
Traversée des Bauges	15	01/76	(Pyrénées orientales)	52	05/83
Chablais Occidental	17	05/76	Au nord du Tödi (Suisse centrale)	52	05/83
Week-end dans les Pyrénées			Les Alpes vaudoises	53	07/83
orientales	19	11/76	Quatre courses dans le Kandertal		
Queyras, La Montagne en Ruine	21	03/77	(Suisse centrale)	54	10/83
Traversée en Beaufortin	22	05/77	La haute route de Crête à skis	54	10/83
Traversée de Briançon			Du Pays Basque au Somport	55	01/84
à Bardonecchia	22	05/77	Itinéraires en Tessin : Val Bedretto	55	01/84
Queyras au sud d'Abriès	23	07/77	Itinéraires dans les Grisons :		
Traversée en Névachie	24	11/77	le Rheinwald	56	03/84
Le massif du Toubkal (Maroc)	24	11/77	Los Picos de Europa	56	03/84
Traversée du Dôme du Goûter	25	01/78	Itinéraires en Tessin	57	05/84
Grand Argentier et Cime de			Traversée du Rhaetikon	58	07/84
la Planette (Maurienne)	26	03/78	Du bon usage des refuges		
Traversée d'Arêches			de la Motte et du Ruitor	59	10/84
aux Contamines	27	05/78	Entre les cols de la Furka		
Le Petit Mont-Blanc (Vanoise)	28	07/78	et du Susten	59	10/84
De la Brèche de la Meije			Entre Queyras et Ubaye	60	01/85
à la Meije Orientale	29	11/78	Le Pays d'En haut (Suisse centrale)	60	01/85
Le mont Lozère	30	01/79	Traversée de l'Adamello	61	03/85
De Saas-Grund au Simplon	30	01/79	Traversée dans les Hautes Stubai	61	03/85
De Maurienne en Vanoise.			La Basse Engadine	62	05/85
Cheval Noir et Pointe du Mottet	35	01/80	Traversée des Périades	62	05/85
De Saint-Crépin à Arvieux			Tour de la Disgrazia	63	07/85
(Queyras)	35	01/80	Petits cols et Grand Som		
De Modane à Avérole	36	03/80	en Chartreuse	64	10/85
La traversée du Fletschhorn (Valais)	37	05/80	Raids pyrénéens	65	01/86
La haute route du Zillertal	37	05/80	Les Alpes de Glarus	66	03/86
Traversée en Chartreuse	40	01/81	Le mont Charvin	66	03/86
Traversée des Pyrénées centrales			La Valteline	66	03/86
espagnoles	40	01/81	La traversée du Bergell	66	03/86
D'Orcières à Ancelle	40	01/81	Autour de Davos	67	05/86
Traversée en Dévoluy	41	03/81	Circuit nord des Alpes de Glarus	70	01/87
Le massif du Tödi	41	03/81	Alpes Ligures : de Vernante		
Haute route de Belledonne	41	03/81	à la Gordolasque	70	01/87
L'Aletschorn	42	05/81	De Bessans à Lanslevillard,		
Randonnée en Margeride	44	11/81	ou les solitudes de la Vanoise	71	03/87
Traversée en Gapençais	46	03/82	Brûlé vif ou gelé en ski		
La vallée du Thuras (Queyras)	46	03/82	de montagne	71	03/87

UN WEEK-END FACILE DANS LES BAUGES

Janvier 1987 : la grève S.N.C.F. perturbe quelque peu les projets. Je jette un coup d'œil inquiet sur les participants à la réunion préparatoire. Sur quinze personnes inscrites, seules cinq ou six sont là. Destination théorique : Jarsy, pour faire deux petites courses en logeant à l'hôtel.

Dans l'ignorance de ce que les transports nous permettraient, nous convenons de nous recontacter. En fait, je n'aurai des nouvelles que de deux participants avant le rendez-vous du vendredi soir sur le quai du train.

Le mercredi, je me décide à appeler l'hôtel, sans pouvoir lui préciser combien nous serons. Mon interlocutrice se propose néanmoins pour appeler elle-même les taxis et arranger notre arrivée... ce qui n'est pas si simple quand on ne sait pas combien de personnes il faut transporter. Si vous ajoutez à cela que le train avait une heure et demie de retard, que notre compartiment était occupé par des Britanniques peu enclins à nous laisser la place, le week-end ne se présentait pas trop bien.

Pourtant le samedi matin, après un petit déjeuner un peu tardif, nous chaussons les skis de bonne humeur vers 11 h 10 dans les rues de Jarsy. L'objectif de la journée est modeste aussi bien par la dénivelée (850 m) que par le nom, le Plan de la Limace, mais l'allure est très correcte à la montée. A mi-course, nous perçons la couche de brume et le soleil nous autorisera une demi-heure d'arrêt au sommet sans trop nous refroidir. Le Trelod, le Pecloz et les dents d'Arclusaz émergent d'une mer de nuages et nous contemplons la combe que nous devons gravir le lendemain avec approbation. Le retour s'effectue suffisamment tôt, même si les rencontres avec la population locale sont l'occasion de converser assez longuement. Apparemment, le tourisme hivernal n'est pas très développé dans cette partie des Bauges. Au dîner, l'ambiance est bonne et les commissaires préfèrent la Chartreuse à la tisane.

Dimanche, direction le col d'Arclusaz : le chemin est raide dans la forêt et certains évaluent les dégâts que sa descente peut occasionner. A la sortie de la forêt, une grange offre un abri pas trop inconfortable contre le froid et le vent. Le temps de déboucher le thermos de thé et les commissaires s'aperçoivent que leurs participants sont déjà repartis. La brume est plus tenace et nous n'émergeons au soleil qu'une demi-heure en

Le plus jeune participant avait... 3 mois.



UN SKIEUR DOIT SAVOIR SKIER AVEC SON CHIEN

dessous du col. En haut, nous sommes forts nombreux. Parmi la foule, un petit chien dont j'apprends qu'il nous suit depuis Jarsy. Mais autant il avait apprécié notre allure à la montée, autant il éprouvera quelques difficultés à suivre les skieurs à la descente. Jacqueline, bonne âme, lui fait une place dans son sac mais un saut périlleux avant avec réception houleuse l'incitera à céder son fardeau à la seule personne digne de confiance, c'est-à-dire, bien sûr, le commissaire.

Les tremblements de Médor dans le sac m'incitent à accélérer le mouvement et le chemin dans la forêt est prestement descendu, même si le dérapage tend à remplacer la godille. A peine en bas, Médor - l'ingrat - saute du sac. Il retrouvera une heure plus tard sa propriétaire, à qui je laisse le mot de la fin : « Vous savez, j'étais très inquiète, il n'a que trois mois. Quand je vais me promener, je n'ose pas encore l'emmener ». Nous lui suggérerons volontiers une pédagogie plus active. **NICOLAS DOMINÉ**

AU-DESSUS DE JARSY : LE SYNCLINAL PERCHÉ DU COL D'ARCLUSE (PH. M. R.)



RENSEIGNEMENTS PRATIQUES

Transports : gare S.N.C.F. Saint-Pierre-d'Albigny. Ligne Modane - Bourg-Saint-Maurice. Pour Jarsy, contacter les cars au Chatelard. Autre solution : utiliser la ligne régulière Aix-les-Bains - Le Chatelard, mais il faudra vous lever tôt ; ou les taxis locaux (suivant le nombre).

Hébergement : Hôtel de l'Arcalod à Jarsy (16) 79 54 81 53.

Très accueillant. Compter un peu plus de 100 F pour une nuit, le dîner et deux petits-déjeuners (gâteau au chocolat à 16 heures compris).

Cartes et guides : Didier-&Richard *Bornes-Bauges*. I.G.N. série Bleue n° 3432 ouest *Saint-Pierre-d'Albigny*.

LE GOMS EN VALAIS (Eté 1986)

Le Goms, appelé en français le Val de Conches, est la haute vallée du Rhône ; il s'étend environ des contreforts sud du col de la Furka, à Brigue. Cette vallée, orientée nord-est sud-ouest, relativement large, mais parfois resserrée, est bordée au nord-ouest par les massifs de l'Oberland bernois, et au sud-est par les reliefs complexes qui séparent le Valais du Milanais.



Sur la partie nord-ouest s'étend, entre le long glacier d'Aletsch et le Goms, une sorte de plateau qui s'étend des environs de Brigue jusqu'à Fiesch. On devine donc que cette région est particulièrement propice à la randonnée de montagne. De même, vers le sud-est, un réseau complexe de vallées profondes de la région de Binn se prête à d'admirables randonnées de montagne assez bien balisées. Enfin, le long sillon creusé par le Rhône donne lieu à un magnifique sentier balcon de Fiesch à Oberwald, sous le col de la Furka. Un séjour à Fiesch nous permet donc de tirer parti de ce riche ensemble.

Une course, d'ailleurs classique, nous fit faire un itinéraire assez long (huit heures) mais captivant, de Belalp au-dessus de Brigue, la traversée (avec guide) du glacier d'Aletsch, la traversée du parc régional de la forêt d'Aletsch, le sentier balcon de Riederalp à Bettmeralp par le lac du même nom. Le lendemain, l'itinéraire se poursuivait par la traversée du plateau de Kühboden, l'ascension de l'Eggishorn (2027 m ; vue magnifique sur le glacier et l'Oberland), et la descente, par le lac Merläjensee, jusqu'à Fiesch.

Du côté du Binntal, vers le sud-est, deux randonnées, assez longues aussi, ont été possibles : l'une en remontant le vallon du torrent Binna jusqu'au col frontière Albrunpass (2409 m) ; l'autre en parcourant le vallon du torrent Saflichtal pour faire l'ascension du petit Breithorn (2589 m ; très belle vue) et redescendre sur Binn.

Enfin, le sillon du Rhône fut l'occasion de quatre journées : deux consacrées au sentier balcon (Gomer Höhenweg), forestier et riche en détours dans les fonds de vallons ; et deux dans le bas pays (Rottenweg) traversant de belles campagnes aux hameaux restés sans contamination urbaine.

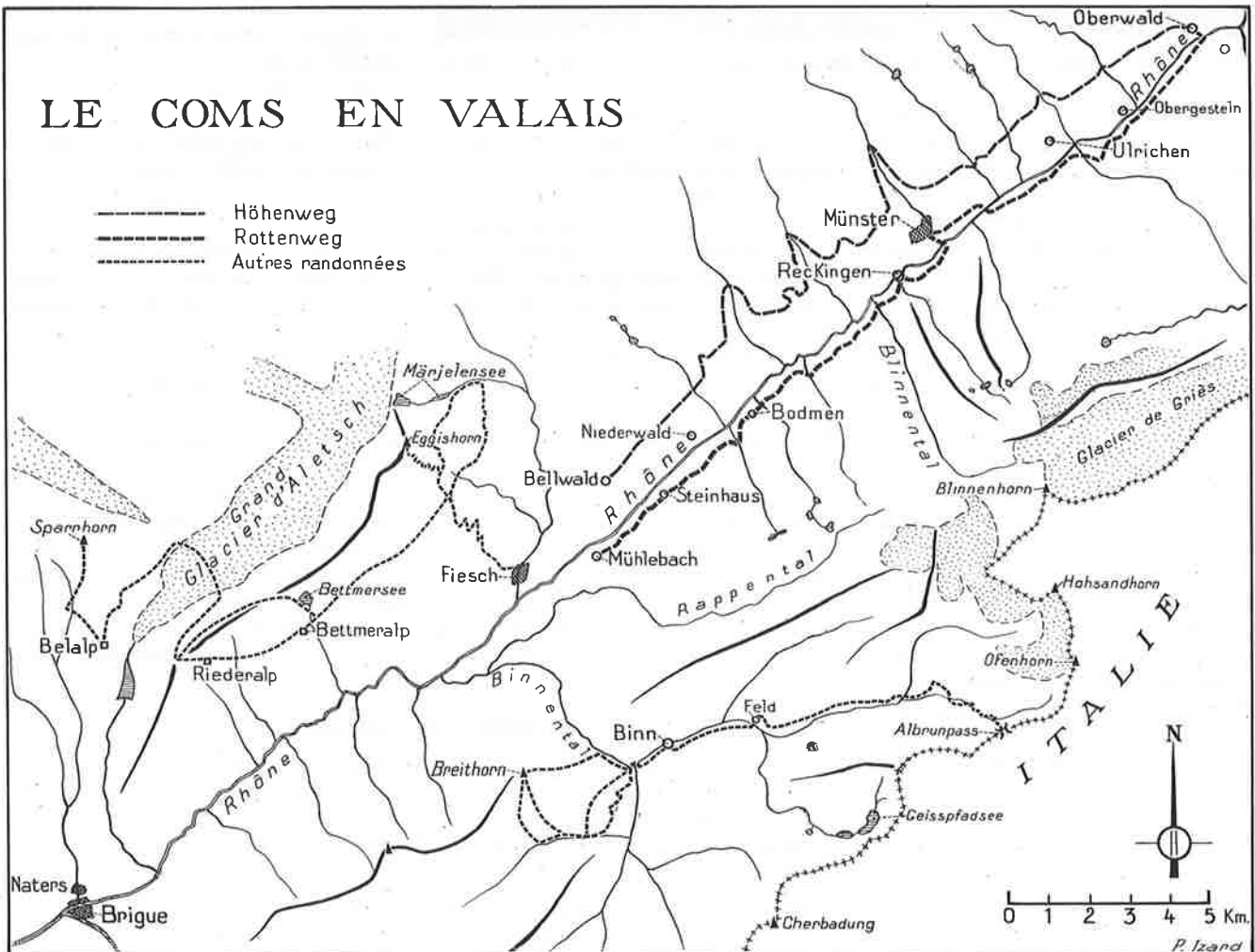
Dans l'ensemble le pays est abondant en forêts, et de grands pâturages animent cette nature accueillante. La contrée, essentiellement agricole et pratiquement sans industrie malgré la présence du Rhône, conserve de jolis villages assez rapprochés les uns des autres dans le creux de la vallée, restés rustiques et traditionalistes. On y rencontre quelques belles églises (Münster, Reckingen, Naters) toujours admirablement entretenues dans un aspect de neuf qui paraît irréel. De nombreuses découvertes d'itinéraires de randonnées de montagne restent à faire, qui encouragent l'envie d'y retourner.

MARC SANDOZ

**LE GLACIER D'ALETSCH
AU SECOND PLAN : LE FINSTERAAR ROTHORN,
L'OBERAARHORN ET LE WASSERHORN.**



LE VILLAGE DE BINN, 1401 M (VALAIS). AU FOND, LE HILLENHORN



L'ÉTENDARD EN ÉTÉ

Quelle idée de gravir le pic de l'Etendard à pied à la fin du mois de juin ! « Autant emporter tes skis, tu vas "ramer" dans la neige à cette époque », me conseillent plusieurs commissaires de ski. « Mais non, mais non ! répliquai-je immédiatement, il s'agit bien d'un week-end d'alpinisme. »



DEPUIS L'ÉTENDARD, VUE SUR LES AIGUILLES D'ARVES

(PH. M. LOHIER)

Ce sommet qui culmine à 3468 m marque l'extrémité nord du massif des Grandes Rousses. Ce massif est encadré par les vallées de l'Arc et de la Romanche. Il est bordé par le massif de Belledonne et par les Aiguilles d'Arves. Cette petite chaîne comprend le pic de l'Etendard, point culminant, le pic Bayle, son vassal, et le pic Blanc, bien connu des skieurs de piste puisque c'est le point le plus haut atteint par les remontées mécaniques de l'Alpe d'Huez.

Vendredi soir, train-couchettes pour Saint-Jean-de-Maurienne puis mini-car jusqu'à Saint-Sorlin-d'Arves. Là, le village est peu animé du fait que la saison estivale ne démarre que la semaine suivante. Tout de même, un café nous permet de prendre un petit déjeuner à une heure avancée de la matinée.

Après plusieurs hésitations, nous nous engageons sur un sentier mal marqué qui se termine dans des fourrés. Une demi-heure plus tard, enfin, nous atteignons un bon chemin en plein soleil qui nous permet de monter au col de la Croix de Fer en coupant les nombreux lacets de la route. Au-delà, le sentier s'élève au-dessus du col sur le versant nord de l'Eau d'Olle pour atteindre une dépression depuis laquelle nous apercevons le refuge de l'Etendard, entouré par de nombreux

névés et dominé par l'Aiguille Noire et le Dôme de la Cochette. En quelques enjambées, nous voici au refuge. Nous y arrivons les premiers. Bien nous en a pris car ce soir la gardienne attend une centaine d'alpinistes pour une capacité de 54 places. Joyeux programme ! Cette fin d'après-midi nous autorise farniente, bronzette, promenade le long du lac Breman situé juste au-dessus du refuge. Bref... la bulle. Pour demain matin, lever 3 h, départ 3 h 45.

La montre du commissaire annonce le réveil. Petit déjeuner dans la faible lumière de la salle hors sac. Ce matin la température est agréable. Une légère brise et un ciel étoilé augurent d'une belle journée ensoleillée. Le début de l'itinéraire, reconnu la veille, longe le lac, traverse une digue puis remonte le long de deux autres lacs, le lac Blanc et le lac

Tourn niché dans le fond du vallon. Nous débouchons alors à la base du glacier de l'Etendard à l'instant où les premières lueurs du jour apparaissent. Nous découvrons alors le sommet convoité, jusqu'à présent caché par la cime de la Cochette. Les cordées formées, nous progressons facilement sur la neige dure. Une bonne trace permet de nous élever régulièrement. Le lever du soleil, particulièrement clair, permet de distinguer le mont Blanc, le Cervin, le mont Rose et tout le Valais. La voie, remontant au mieux, ne présente pas de difficulté. On contourne une petite zone crevassée pour déboucher sur un plateau avant d'attaquer la dernière pente raide. Une rimaye est franchie aisément et nous atteignons la crête sommitale. Le vent nous accueille à sa façon en nous cinglant les oreilles. Cinq minutes plus tard, c'est le sommet au pied d'un signal géodésique. La vue s'étend sur les Aiguilles d'Arves, la Meije et le Rateau, Belledonne plus proche et, au nord, le massif du Mont-Blanc.

Déjà c'est la descente par le même itinéraire, facile et rapide, dans une neige ramollie, jusqu'au refuge. Nous y arrivons pour midi et profitons des derniers vivres de course puis d'une petite sieste bien méritée avant de rejoindre Saint-Sorlin-d'Arves. Afin d'éviter de repasser par le col de la Croix de Fer, nous remontons à l'Est vers le col nord des lacs par lequel nous gagnons l'ancien refuge César Durand, puis nous descendons la Combe de la Balme à travers des alpages fleuris, jusqu'à Saint-Sorlin. Ensuite car, puis train, puis TGV nous ramèneront à Paris en fin de soirée.

MICHEL LOHIER

COMMENT Y ALLER ?

Train : Paris-gare de Lyon pour Saint-Jean-de-Maurienne.


Liaison par cars jusqu'à Saint-Sorlin en saison ; en dehors, prendre un taxi (cars Millieux, tél. 79 64 14 68).

Refuge de l'Etendard (C.A.F. section de Chambéry). Pour réserver, tél. 79 59 71 26.

Cartes et topos

Randonnées et ascensions en Maurienne (C.A.F. Chambéry)

Cartes 1/25.000^e série Bleue IGN 3434 ouest et 3435 ouest.



CLUB ALPIN FRANÇAIS
Section de Paris
 7, rue La Boétie / 75008 Paris / Tél. 47 42 36 77
 Métro : Saint-Augustin ou Miromesnil
 OUVERTURE DES BUREAUX : MARDI, MERCREDI ET VENDREDI
 DE 12 H A 18 H, JEUDI DE 12 H A 20 H, SAMEDI DE 12 H A 17 H

SPÉLÉOLOGIE

Le Spéléo-Club de Paris, c'est un groupe d'environ 60 personnes passionnées de spéléologie. Notre passion, c'est le monde souterrain, l'exploration des grottes et des gouffres, la plongée souterraine, les carrières aussi.

Chaque année, nous formons des jeunes (18 à 30 ans) à la spéléologie. D'abord, en falaises dans la région parisienne, pour apprendre les techniques de base. Puis dans le cadre de nos excursions.

Nous sommes un groupe dynamique. Nous organisons une ou plusieurs sorties chaque mois. Principalement dans le Doubs, le Vercors, le Lot et plus généralement dans toute la France. Ces descentes en week-end constituent un entraînement indispensable pour pratiquer la spéléologie en toute sécurité.

L'été, nous organisons des expéditions de plus grande envergure. Sous forme de camps qui permettent d'entreprendre l'exploration de grands réseaux souvent en première. Les années précédentes, notre activité a été principalement centrée sur l'exploration d'un très grand réseau, en Espagne, qui dépasse aujourd'hui les trente kilomètres.

Si vous désirez pratiquer la spéléologie, alors venez nous rejoindre. Nous tenons une permanence tous les mercredis, de 18 h 30 à 19 h 30, au siège de la Section de Paris.

Pour plus de renseignements, téléphoner au responsable : J. Chabert, tél. 46 28 57 45.

Vos chaussons sont trop petits, un peu usés, démodés ?

Vous ne faites plus de falaise ni de montagne ?
 Votre ancien matériel s'entasse ?

Nos cadets n'ont souvent pas encore de matériel et sauront utiliser celui que vous voudrez bien nous laisser.

Pour déposer vos dons, passez à la Section de Paris, au 7 rue La Boétie. Merci beaucoup. **CHRISTIAN BONNET**

CALENDRIER DES ACTIVITÉS / VIE DE LA SECTION

GARES DE RENDEZ-VOUS

Rendez-vous **30 mn** avant le départ.

LYON : Hall du rez-de-chaussée devant le guichet 48 (Trafic international).

AUSTERLITZ : Hall banlieue sous-sol ; salle des Automatiques. Grandes lignes : devant les guichets.

MONT-PARNASSE : Grandes lignes : devant les guichets. Banlieue étage inférieur : salle des Automatiques.

NORD : Hall du rez-de-chaussée, en façade, devant le guichet 40 (Grandes lignes)

EST : Banlieue : devant les appareils automatiques. Grandes lignes : devant le bureau de renseignements.

SAINT-LAZARE : Salle des Pas Perdus, dessous l'horloge centrale.

DENFERT-ROCHEREAU : Ligne de Sceaux, salle des guichets.

Rendez-vous 20 minutes avant le départ du train, sauf pour les collectives d'escalade « adultes » où le rassemblement se fera à la gare d'arrivée.

Le Groupe versailles : correspondance chez le président : Marc Gratalon, 78, rue d'Anjou, 78000 Versailles, tél. 021.44.16.

RENDEZ-VOUS VOITURES

Porte d'Orléans (monument Leclerc)

POUR PARTICIPER AUX COLLECTIVES...

RENDEZ-VOUS SUR PLACE

1. Falaise

Inscription obligatoire et tous renseignements le jeudi précédant la sortie à 19 h dans la grande salle du Club.

2. Forêt domaniale de Fontainebleau

CUVIER-REMPART : au pied du rempart.
 BAS-CUVIER : place du Cuvier.
 FRANCHARD : au pied de la Cuisinière.
 ISATIS : carrefour de la plaine de Macherin, départ du circuit bleu.
 APREMONT : départ du circuit orange.
 DÉSERT D'APREMONT : carrefour de Clair-Bois et de la route de la Chouette.
 ROCHER SAINT-GERMAIN : départ du circuit jaune.
 DEMOISELLES : carrefour de Vénus, sommet du pignon ouest.
 MONT-AIGÜ : carrefour de l'Emerillon, sommet du pignon sud.
 ROCHER CANON : départ du circuit vert.
 MONT-USSY : carrefour du Mont-Ussy, départ du circuit jaune.
 DAME JEANNE D'AVON : au pied du rocher de la Dame Jeanne.
 GORGES DU HOUX : rebord du plateau au niveau de la grotte.

3. Massif des Trois Pignons

J.A. MARTIN : départ du parcours vers Aubusson.
 DIPLODOCUS, 71,1 : dans la prairie entre les deux lieux.
 CUL DE CHIEN et 91,1 : au pied du Bilboquet.
 ROCHE AUX SABOTS : départ du circuit jaune.
 ROCHER FIN : sommet du pignon sud.
 95,2 : départ du circuit bleu (versant sud).
 GROS SABLONS : départ du circuit orange.
 CANCHE AUX MERCIERS : départ du circuit orange.
 ROCHER DE LA REINE, 93,1 : côté gauche de la route Arbonne-Achères, après l'aqueduc, départ circuit jaune (à 500 m).
 VALLÉE DE LA MEE : départ du circuit orange.

4. Autres massifs hellifontains

BUTHIERS-MALESHERBES : devant le café « Mère Canard ».
 DAME JOUANNE : devant le Chalet Jobert.
 MAUNOURY : départ du circuit orange.
 ÉLÉPHANT : départ du circuit orange.
 PUISELET : sommet du pignon ouest.
 BEAUVAIS : départ du circuit safran.
 MONDEVILLE : départ du circuit jaune.
 VILLENEUVE-SUR-AUVERS : au pied de la grande dalle.
 CHAMARANDE : départ du circuit vert.

COMMUNICATION IMPORTANTE

Il est rappelé que pour des questions d'assurance, les sorties mentionnées sur ce bulletin sont réservées aux membres du C.A.F. à jour de leur cotisation.
Par conséquent, nous demandons aux adhérents de bien vouloir se munir de leur carte de Club à chaque sortie.
Nous comptons sur votre habituelle compréhension et vous en remercions par avance.

F. Niveau facile : 16 à 25 km - Allure modérée (3 à 3,5 km/h).
M. Niveau moyen : 23 à 30 km - Allure normale (4 km/h).
SO. Niveau soutenu : 25 à 35 km - Allure soutenue (4,5 à 5 km/h).
SP. Niveau sportif : 30 à 45 km - Allure rapide (5 à 6 km/h).

Jeunes randonneurs

Les randonnées « J.R. » ci-dessous sont recommandées aux jeunes membres de 18 à 30 ans qui pourront ainsi se retrouver entre eux. Ces randonnées sont organisées par les jeunes commissaires de la Section.

Dimanche 7 juin 1987

NOTRE-DAME SUR GR 14. Régis Pouquet

Paris-Est (banlieue), 8 h 17 pour Cretz-Armainvilliers. Forêt Notre-Dame, Boissy-Saint-Léger. Retour Paris 17 h. 26 km. **M.** Carte : n° 2415.

Samedi 13 et dimanche 14 juin

L'ENVERS DU DÉCOR. Daniel Kircher

Paris-Lyon, le 13 à 22 h 33 pour Fontainebleau. Franchard, Croix d'Augas. Fontainebleau. Retour Paris le 14 à 8 h 22. 22 km. **M.** Carte : Fontainebleau. Prévoir tricot, lampe de poche, repas chaud (camping gaz).

Dimanche 14 juin

EN CHEVREUSE. François Mayade

Paris (R.E.R.) pour Saint-Rémy-lès-Chevreuse vers 10 h. R.-V. à la gare d'arrivée. Château de la Madeleine, Milon-la-Chapelle. Retour Paris vers 18 h 30. 25 km. **M.** Carte : IGN n° 402.

Dimanche 21 juin

EAUX ET FORÊTS. Monique Noget

Paris-Montparnasse, 8 h 28 pour Epernon. Les Quatre Piliers. Orgerus. Retour Paris 19 h 10. 29 km. **SO.** Carte : forêt de Rambouillet.

Dimanche 28 juin

17^e ÉTAPE DU GR 1. Claude Guay

Paris-Austerlitz, 8 h 57 pour Dourdan. Forêts de Saint-Arnoult et de Rambouillet. Retour Paris 18 h 58. 32 km. **SO.** Carte : IGN n° 20.

Samedi 18 et dimanche 19 juillet

WEEK-END EN BOURGOGNE. Gilles Montigny

Paris-Lyon, le samedi pour Champs-Saint-Bris (horaires à confirmer) Bessy-sur-Cure, Sermizelles. Retour Paris vers 20 h 30. Hébergement : gîte. 22 + 20 km. **M.** Renseignements et inscriptions : 39 02 12 84

A COMPTER DE SEPTEMBRE 1987 :

Reprise de l'activité "Randonneurs en herbe"
avec Bernard FONTAINE - randonnées de 10 à 15 km

Randonnée-escalade

La randonnée-escalade est une sortie au cours de laquelle il y aura 15 à 20 km de randonnée agrémentée de 2 à 3 heures d'escalade sur un site prévu. Les randonneurs-alpinistes ou moniteurs s'occuperont, en particulier, des adhérents n'ayant jamais pratiqué l'escalade.

Samedi 27 juin 1987

RAPPEL À BLEAU. Daniel Kircher

Paris-Lyon, 8 h 27 pour Bourron-Marlotte, La Commanderie, Le Puisselet. Retour Paris 18 h 14. 20 km. **M.** Carte : forêt de Fontainebleau.

Dimanche 28 juin

ÉTRECHY. Jean Delonelle

Paris-Austerlitz, 8 h 57 pour Etrechy. Lardy, Escalade PD : 3 h. Retour Paris vers 19 h. 15 km. **M.**

Dimanche 5 juillet

AU MONT USSY. Robert Lion

Paris-Lyon, 8 h 27 pour Fontainebleau. Escalade : 2 h 30, Randonnée : 15 km. Retour Paris 18 h 30. **F.** Carte : IGN n° 401.

Dimanche 19 juillet

FRANCHARD. Pierre Deconde

Paris-Lyon, 8 h 27 pour Fontainebleau. Randonnée : 17 km, **F.** Escalade : 2 h, niveau I. Retour Paris 18 h 33. Carte : forêt de Fontainebleau.

LA DAME JEANNE. Jean-Yves Hauteceur

Paris-Lyon, 8 h 27 pour Bourron-Marlotte. Randonnée : 15 km, **M.** Escalade : 3 h, niveau II et III. Retour Paris 19 h. Carte : forêt de Fontainebleau.

Dimanche 26 juillet

ÉLÉPHANT. Robert Contant

Paris-Lyon, 8 h 27 pour Nemours. Randonnée : 18 km, **M.** Escalade : 2 h, **F.** Retour Paris 18 h 14. Carte : forêt de Fontainebleau.

BOTANIQUE

Réunions le mardi, à 19 heures, au Club.

Mardi 16 juin : Rétrospective des sorties effectuées en mai.

Mardi 21 juillet : Apportez vos diapositives.

Sorties :

6 au 8 juin - 14 juin - 28 et 29 juin - 11 au 19 juillet : voir programmes de randonnées pédestres.

RANDONNÉE

Ces randonnées sont accessibles à tous les adhérents à jour de leur cotisation.

Sorties d'accueil : réservées aux nouveaux adhérents. 20 km. Allure modérée.

Dimanche 31 mai 1987

VALLÉE DE L'YONNE. Robert Contant

Paris-Lyon, 8 h 25 pour Villeneuve-sur-Yonne. Laroche. Retour Paris 20 h 22. 32 km. **SO.** Carte : topo GR 213.

Samedi 6, dimanche 7 et lundi 8 juin (Pentecôte)

DE SAINT-MALO À LA POINTE DE SAINT-CAST. Robert Contant

Départ le samedi matin. Retour le lundi soir. Randonnée bords de mer par le GR 34. **M.** Programme et inscription au secrétariat.

SUR LA VOIE DES JACQUETS EN HEBRARDIE. Raymond Magnin et Pierre Marbot

Randonnée dans le Quercy roman en bordure du Causse de Gramat dans la charmante vallée du Célé. Programme et inscription au Club. **M.** Carte : IGN n° 57.

VERCORS MÉRIDIONAL. Geneviève Lacroix

M. Programme et inscription au Club.

LA PRESQU'ÎLE DE CROZON. Claude Ramier

Paris-Montparnasse, le 5 juin. Retour le 8. **SO.** Hébergement : bivouac ou abri. Programme et inscription au Club.

RANDONNÉE ET BOTANIQUE EN VERCORS. Thierry Pain et Lucien Lefèvre

SO. et **F.** Réservé aux personnes très motivées, même débutantes. Programme et inscription au Club.

VOLCANS D'Auvergne. Robert Lion

Départ le 5 juin au soir. Retour le 8 au soir. Trois jours de randonnée, des Monts Dore aux Monts Dômes. Prix de revient approximatif : 1000 F. **M.** Programme et inscription au Club.

Vendredi 5, samedi 6, dimanche 7 et lundi 8 juin (4 jours)

ILES ANGLO-NORMANDES. Claude Guay et Jean-Maurice Artas

Programme et inscriptions au Club.

Vendredi 12, samedi 13 et dimanche 14 juin (3 jours)

PIQUE ET LYS (VALLÉE DE LUCHON). Claude Roussin

Programme et inscriptions au Club.

Samedi 13 et dimanche 14 juin

WEEK-END EN ILE-DE-FRANCE. Gilles Montigny

Paris-Lyon, le 13 pour La Ferté-Alais (horaire à préciser). Le Coquibus, forêt de Fontainebleau, Bois-le-Roi. 21 + 24 km. **M.** Retour Paris 18 h 30. Hébergement : gîte. Renseignements-inscriptions : 39 02 12 84.

BREVETS : DANS LES FORÊTS DU NORD (50 et 100 km). Alain Cobert

Voir encart dans le bulletin n° 71.

Dimanche 14 juin

SORTIE ACCUEIL. Christiane Mayenobe et Henri de Raimond

Paris-Lyon, 9 h 12 pour Bois-le-Roi. Retour 18 h 30. 20 km. **F.** Carte : forêt de Fontainebleau.

BOUCLE AUTOUR DE SAINT-CHÉRON. Maurice Rustant
Paris-Austerlitz (banlieue), 8 h 57 pour Saint-Chéron (9 h 42). R.-V. à l'arrivée. Visite du parc et du château du Marais. Retour 18 h 51. 18 km. **F.** Carte : topo-guide PR.

DE BOURRON-MARLOTTE À FONTAINEBLEAU. Pierre Deconde
Paris-Lyon, 8 h 27 pour Bourron. GR 13. T.M.F. Retour Paris 18 h 29. 24 km. **M.** Carte : forêt de Fontainebleau.

CANICULE À SAINT-SULPICE DE FAVIÈRES. Jean-Maurice Artas
Paris-Austerlitz (sous-sol), 8 h 54 pour Lardy. GR. 1. Saint-Chéron. Retour Paris 18 h 30. 25 km. **M.** Cartes : IGN n° 20 et 21.

CE TOIT TRANQUILLE OÙ MARCHENT MES COLOMBES. Claude Amagat
Paris-Austerlitz (grandes lignes), 7 h 53 pour Voves. Moulins-à-Vent. Angerville. Retour Paris 19 h 42. 36 km. **SO.** Cartes : IGN Voves et Méreville.

DE VILLERS-COTTERÊTS À COMPIÈGNE. Michèle Weidenfeld
Paris-Nord, 8 h 02 pour Villers Cotterêts. Pierrefonds, Mont-Saint-Pierre. Retour Paris 19 h 59. 38 km. **SO.** Cartes : forêts de Retz et de Compiègne.

PAS DE GROS MOTS À CAMBRONNE. Bernard Swynghedauw
Paris-Nord, 7 h 48 pour Compiègne. Cambronne, Noyon. 39 km. **SP.** Cartes : Compiègne et Montdidier.

Samedi 20 juin

SUR UN CHEMIN DES ÉCOLIERS DU VEXIN. Marius Cote-Colisson
Paris-Saint-Lazare, 8 h 45 pour Santeuil (ligne Gisors). Guiry, Magny-en-Vexin. Retour Paris 19 h. 20 km. **M.** Cartes : IGN Gisors, Méru et Mantes

Samedi 20 et dimanche 21 juin

LA MONTAGNE DE REIMS. Annie Serieys
Paris-Est, 7 h 28 pour Ay (chgt à Epernay), Rilly-la-Montagne, Louvois, Trépail, Les Faux-de-Verzy, Rilly-la-Montagne. Retour Paris 20 h 10. 28 et 24 km. **M.** Cartes : topo GR 14, cartes n° 141 et 142, Inscription au 47 85 12 48, le soir, avant le 15 juin.

TOUR DU TERNOIS-PICARDIE. Joël Lelièvre
Paris-Nord, 8 h 15 pour Saint-Pol-sur-Ternoise. 26 km et 30 km. **SO.** Retour Paris 20 h 22. Cartes : topo GR 121-121 A, Programme et inscription au Club.

Dimanche 21 juin

RANDONNÉE BOTANIQUE. Lucien Lefèvre
Paris-Lyon, 8 h 27 pour Moret jusqu'à Montigny en botanisant. Retour Paris 18 h. **F.**

DE LA RENARDE À LA REMARDE (CHÂTEAUX, ÉGLISES). Jacques Arnoux
Paris-Austerlitz, (R.E.R.), 8 h 27 pour Breuillet-Village. Saint-Sulpice-de-Favière, Jouy-le-Marais, Saint-Chéron. Retour Paris 18 h 22. 23 km. **F.** Cartes : Dourdan ouest et Etampes est.

UN JOUR À LA MER. Pierre Prudhomme
Paris-Saint-Lazare, 7 h 15 pour Deauville. Billets à prendre à l'avance. Train spécial, R.-V., sur place à 9 h 30. Villerville, Pennedepie. Retour Paris 21 h 30. 18 km. **F.**

MARLY-ET-LE-ROY. Marc Sandoz
Paris-Saint-Lazare, 8 h 28 pour Saint-Nom-la-Bretèche. Forêt de Marly, musée promenade du parc de Marly, Bougival. Retour Paris 18 h 55. 18 km. **M.** Cartes : forêts ouest de Paris.

BLEAU EN LONG, EN LARGE ET EN TRAVERS (3^e épisode). Martine Couderc
Paris-Lyon, 8 h 27 pour Thomery. Malmontagne, rocher des Demoiselles, Fontainebleau. Retour Paris 17 h 32 ou 18 h 33. 20 à 22 km. **M.** Carte : forêt de Fontainebleau.

ENTRE MAULDRE ET VAUCOULEURS. Guy Le Picart et Alfred Wohlroth
Paris-Saint-Lazare, 8 h 17 pour Epône-Mézières. Arnouville-lès-Mantes, Orgerus. Retour Paris-Montparnasse 19 h 10. 25 km. **M.** Cartes : IGN n° 2214 ouest et 2114 est.

ACQUA L'AUXERRE - 12 -. Pierre Marbot
Paris-Est, 8 h 17 pour Nangis. Courpalay. Rozay-en-Brie. Retour en car à Vincennes 19 h 15. 26 km. **M.** Carte : IGN n° 21.

40^e ANNIVERSAIRE DES G.R. - JOURNÉE EUROPÉENNE DE LA RANDONNÉE. Alain Cobert
Paris-Saint-Lazare, 6 h 32 pour Saint-Nom-la-Bretèche. Pont-de-Saint-Cloud, carrefour de Longchamp. Pelouse de Saint-Cloud (bois de Boulogne). Rassemblement à 15 h (grande fête avec les autres associations). 37 km. **SO.**

LES BOUCLES DE LA MARNE. Robert Lion
Paris-Est, 8 h 01 pour La Ferté-sous-Jouarre. GR 11 A, Château-Thierry. Retour Paris 19 h ou 19 h 33. 40 km. **SO.** (possibilité arrêt à 30 km). Cartes : IGN n° 2513 et 2613.

DANS LA SÉRIE LES GRANDES TRAVERSÉES. Claude Ramier
Paris-Lyon, 8 h 15 pour La Ferté-Alais. Auvers-Saint-Georges, Dourdan. Retour Paris-Austerlitz 18 h 51. 34 km. **SO.** Cartes : 2216 est et 2316 ouest.

Samedi 27 juin

BLEAU NORD EN DIAGONALE. Denise Deveze
Paris-Lyon, 8 h 27 pour Bois-le-Roi. Monts de Fays, Fontainebleau. Retour Paris 18 h 32. 25 km. **M.** Carte : forêt de Fontainebleau.

Samedi 27 et dimanche 28 juin

BOTANIQUE ET CAMPING DANS LE LAONNOIS. Thierry Pain
Voyage en voiture (réservation au 39 61 78 05). Hébergement : tentes individuelles sans portage. **M.**

WEEK-END EN ILE-DE-FRANCE. Gilles Montigny
Paris-Est, le samedi pour Marles-en-Brie (horaire à préciser), vallée de l'Yerres, forêt de Sénart. Hébergement : gîte. Retour Paris 18 h 30. 25 + 23 km. **M.** Renseignements-inscriptions au 39 02 12 84

Dimanche 28 juin

TRAVERSÉE EN MANTOIS. Michel Sassier
Paris-Montparnasse, 7 h 19 pour Garancière. Flexanville. Rosny-sur-Seine. Retour Paris-Saint-Lazare 19 h. 32 km. **SO.** Cartes : Houdan et Mantes.

À LA PORTE DE LA BOURGOGNE. Michel Lohier
Paris-Lyon, 8 h 16 pour Joigny. Vauquillain, Villeneuve-sur-Yonne. Retour Paris 18 h 06. 25 km. **M.** Cartes : 2618 ouest et 2619 ouest.

Samedi 4 juillet

VERS CABOURG. Pierre Prudhomme
Paris-Saint-Lazare, 7 h 15 pour Cabourg. Billets à prendre à l'avance, train spécial. R.-V. sur place. Plages et falaises. Retour Paris 21 h 30. 18 km. **F.**

PROJECTIONS CINÉ - C.A.F.
20 h précises - ENTRÉE GRATUITE
7, rue La Boétie - 75008 PARIS - Tél. 47 42 36 77
Métro : SAINT-AUGUSTIN - MIROMESNIL

Jeu 14 mai 1987	LAND OF MIST AND FIRE Alpinisme en Patagonie.
Mardi 19 mai	LA RÉUNION , par Serge MOURARET. Randonnée pédestre.
Jeu 21 mai	L'OISANS DE LONG EN LARGE , Michel LOHIER. Haute randonnée alpine en Oisans.
Jeu 4 juin	I.G.N., DES CARTES, DES MÉTHODES.
Jeu 11 juin	RIVER OF EVEREST Kayak en Himalaya.
Jeu 18 juin	ESCALADE AU NORD CAMEROUN , S. BADIÉ
Jeu 25 juin	LA VIE AU BOUT DES DOIGTS Patrick Edlinger en action. A voir ou à revoir.

Dimanche 5 juillet

SORTIE ACCUEIL. Denise Deveze et Gilles Montigny
Paris-Montparnasse, 9 h 35 pour Rambouillet. Clairfontaine, forêt domaniale des Yvelines. Retour Paris 17 h 50. 20 km. **F.** Carte : IGN n° 402.

FORÊT DE VILLERS-COTTERÊTS. Maurice Rustant
Paris-Nord, 9 h 03 pour Villers-Cotterêts. Visite de l'abbaye de Longpont. Retour Paris 18 h 59. 18 km. **F.** Carte : forêt de Retz.

ACQUA L'AUXERRE - 13 -. Pierre Marbot
Paris-Est, 8 h 17 pour Nangis. La Chapelle-Mablais. Montereau. Retour Paris-Lyon 18 h 27. 27 km. **M.** Carte : IGN n° 21.

VEXIN FRANÇAIS. Régis Pouquet
Paris-Saint-Lazare, 8 h 45 pour Chars. Magny-en-Vexin, Genainville. Mantes-la-Jolie. Retour Paris 19 h ou 20 h. 32 km. **SO.** Cartes : 2113 est et 2112 est.

UNE BOUCLE DANS LE VEXIN. Claude Ramier
Paris-Saint-Lazare, 7 h 48 pour Gisors. Montigny-en-Vexin, Vaudancourt. Gisors. Retour Paris 19 h 05. 33 km. **SO.** Cartes : 2112 est et 2212 est.

VANÈS S'ABSTENIR. Bernard Swynghedauw
Paris-Lyon, 8 h 27 pour Moret-sur-Loing. Aqueduc de la Vanne. Pont-sur-Yonne. 42 km. **SP.** Cartes : Montereau et Sens.

Samedi 11 et dimanche 12 juillet

L'ENVERS DU DÉCOR - 2 -. Daniel Kircher
Paris-Lyon, 22 h 33 pour Fontainebleau le samedi. Mont Chauvet, Franckard. Fontainebleau. Retour Paris le dimanche à 8 h 22. (parcours de nuit). 23 km. **M.** Carte : Fontainebleau. Prévoir : lampe de poche, tricot, repas chaud (camping gaz).

Du samedi 11 au mardi 14 juillet

TOUR DU MASSIF DES AIGUILLES ROUGES. Claude Ramier
Programme et inscription au Club. Niveau soutenu. Car-couchettes C.A.F.

Dimanche 12 juillet

FORÊT DE SAINT-GERMAIN-EN-LAYE. Martine Couderc et Michel Maillet
Paris-Saint-Lazare, 10 h 11 pour Saint-Germain-en-Laye. Sa forêt, les Etoiles. R.E.R. Saint-Germain. 15 km. **F.** Carte : IGN n° 419, forêts de l'ouest de la région Ile-de-France.

ENTRE OURCQ ET MARNE. Jean Delonelle
Paris-Est, 8 h 01 pour Neuilly-Saint-Front, Monthiers, Château-Thierry (GR 11 A). Retour Paris 18 h 57 ou 19 h 33. 30 km. **M.** Carte : n° 9

LA CHAUSSÉE DU BOIS D'ÉCU. Claude Amagat
Paris-Nord, 6 h 54 pour Saint-Just-en-Chaussée, Saint-Omer-en-Chaussée. Retour Paris 19 h 50. 42 km. **SP.** Cartes : Crèvecœur-le-Grand et Saint-Just-en-Chaussée.

Samedi 18 et dimanche 19 juillet

WEEK-END EN BOURGOGNE. Gilles Montigny
Paris-Lyon, le samedi pour Champs-Saint-Bris (horaires à confirmer). Bessy-sur-Cure, Sermizelles, Retour Paris vers 20 h 30. Hébergement : gîte. 22 + 20 km. **M.** Renseignements et inscriptions au 39 02 12 84.

ATTENTION !

Les cars ont changé d'horaires et les rendez-vous voitures aussi

Pour les rendez-vous en car, il y a une heure d'été et une heure d'hiver.

- Rendez-vous : Hiver à 9 h - Eté à 8 h, et toujours à Denfert-Rochereau (R.E.R.).

Pour les rendez-vous en voitures, il y a également une heure d'été et une heure d'hiver.

- Rendez-vous : Hiver à 9 h 30 - Eté à 8 h 30, et toujours à la Porte d'Orléans (monument).

Dimanche 19 juillet

OMBRAGES À LA MALMONTAGNE. Jean-Maurice Artas
Paris-Lyon, 8 h 27 pour Moret, Fontainebleau. Retour Paris 18 h 30, 25 km.
M. Carte : Fontainebleau.

FORÊTS ET VALLONS. Robert Contant
Paris-Montparnasse, 8 h 28 pour Rambouillet, Sonchamp, Sainte-Mesme, Dourdan, Retour Paris-Austerlitz 19 h 21. 30 km. M. Cartes : Rambouillet et Dourdan.

EN FORÊT DE COMPIÈGNE. Pierre Dilgard
Paris-Nord, 8 h 40 pour Compiègne. Les Beaux Monts, Rethondes, Thourrotte. Retour Paris 19 h 59, 28 km. M.

VALLÉE DE L'YONNE. Geneviève Lacroix
Paris-Lyon, 8 h 27 pour Pont-sur-Yonne, Chaumont, Misy-sur-Yonne. Retour Paris 20 h 22, 27 km. M. Carte : Montereau.

Dimanche 26 juillet

LE MARQUENTERRE. Annie Serieys
Paris-Nord, 6 h 54 pour Rue. Le Bout-des-Crocs, Noyelles, Retour Paris 18 h 25. 25 km. M. Carte : n° 2106.

Samedi 15 et dimanche 16 août

LES FALAISES D'ÉTRETAT. Claude Guay
Programme et inscription au Club.

Vendredi 14, samedi 15, dimanche 16 et lundi 17 août

MASSIF DU WILDHORN ET DU WILDSTRUBEL (SUISSE). Pierre Chambert
Programme et inscription au Club jusqu'au 1^{er} août inclus. Niveau III.

Lundistes

7-8 juin 1987 : Randonnée - région DIJONNAISE.

21 juin : Randonnée - région MÉRU-MAGNY-EN-VEXIN.

5 juillet : Randonnée - forêt d'HALATTE

Pour la randonnée, téléphonez à Robert ROGER, au 46 87 74 52, le vendredi soir ou le samedi après-midi.

Pour l'escalade à Bleau ou en falaise, téléphonez à Alain BOISSY au 47 05 86 11, le vendredi soir.

Une sortie est organisée tous les lundis.

ÉTÉ : juillet 87

ESCALADE AU VERDON

avec Jean-Michel GOSSELIN

du 5 au 11 juillet 1987

Fiche de renseignements et inscription au secrétariat

ESCALADE

Bleau Adultes

BLEAU SAMEDI

13 juin 1987

ROCHER CANON. Betty LABORRIER.
R.-V. voitures à 13 h à la Pte d'Orléans (monument) ou sur place à 14 h.

20 juin

APREMONT (gorges). Christian BONNET.
R.-V. voitures à 13 h à la Pte d'Orléans (monument) ou sur place à 14 h.

27 juin

LE PUISELET. Jacques BOUTEMAIN.
Paris-Lyon, 8 h 27 pour Nemours (chgt à Moret) ou R.-V. sur place à 10 h 30.

4 juillet

FRANCHARD CUISINIÈRE. Danièle GARNAUD.
Paris-Lyon, 8 h 27 pour Fontainebleau ou R.-V. sur place à 11 h.

BLEAU DIMANCHE

7 juin

MONT-AIGU. Ken YEUNG, Hervé HUTIN, Alain LE MEUR, Jean MUSNIER.
Paris-Lyon, 8 h 27 pour Fontainebleau ou R.-V. sur place à 10 h 30.

8 juin (Lundi de Pentecôte)

Rassemblement à **FRANCHARD CUISINIÈRE.**

14 juin

95,2. Jacques BOUTEMAIN, Alain LE MEUR, Danièle GARNAUD.
Haute difficulté : 95,2. Philippe CAMPIONE.
Car à Denfert-Rochereau à 8 h (R.E.R.) ou R.-V. sur place à 10 h.

21 juin

BAS-CUVIER. Pierre BONTEMPS, Jean-Marie AUROUX.
Haute difficulté : BAS-CUVIER. Serge BRICARD.
Paris-Lyon, 8 h 27 pour Bois-le-Roi ou R.-V. sur place à 10 h.

28 juin

ROCHER DU GÉNÉRAL. Hervé HUTIN, Alain KAVENOKY
Haute difficulté : ROCHER GUICHOT. Philippe CAMPIONE.
R.-V. voitures à 8 h 30 à la Pte d'Orléans (monument) ou sur place à 10 h 30.

5 juillet

ROCHER CANON. Michel LEFÈVRE, Alain KAVENOKY, Danièle GARNAUD.
Paris-Lyon, 8 h 27 pour Bois-le-Roi ou R.-V. sur place à 9 h 30.

12 juillet

Rassemblement à **APREMONT Clair Bois.**

14 juillet

Rassemblement au **ROCHER SAINT-GERMAIN.**

19 juillet

BAS-CUVIER. Alain LE MEUR.
Paris-Lyon, 8 h 27 pour Bois-le-Roi ou R.-V. sur place à 10 h.

26 juillet

FRANCHARD ISATIS. Danièle GARNAUD.
Paris-Lyon, 8 h 27 pour Fontainebleau ou R.-V. sur place à 11 h 30.

BLEAU NON-STOP

27 juin

LE PUISELET. Jacques BOUTEMAIN. (bivouac)
Paris-Lyon, 8 h 27 pour Nemours (chgt à Moret) ou R.-V. sur place à 10 h 30.

28 juin

MAUNOURY / DAME JEANNE. Jacques BOUTEMAIN.

Les sorties en car impliquent une inscription préalable auprès du secrétariat (au plus tard le jeudi soir précédant la sortie) avec le règlement du prix du transport. Vous pouvez cependant vous décider à la dernière minute en rejoignant directement l'autocar. Mais... il vous en coûtera plus cher et vous n'aurez pas non plus l'assurance de pouvoir utiliser le car ! Votre acceptation sera fonction des places disponibles.

Varappe Cadets

SORTIES DU DIMANCHE

31 mai 1987

BAS-CUVIER. Thierry POINOT, Christian BONNET, Yves DUFOUR, Cécile CLAIRET.
Paris-Lyon, 8 h 25 pour Bois-le-Roi.

7 juin

CONNELLES. Christian BONNET, Cécile CLAIRET, Jacques ALARI, Daniel DUCHESNE.
Car à Denfert-Rochereau (R.E.R.) à 8 h.

14 juin

95,2. Thierry POINOT, Cécile CLAIRET, Yves DUFOUR.
Car à Denfert-Rochereau (R.E.R.) à 8 h.

21 juin

APREMONT. Christian BONNET, Cécile CLAIRET, Emmanuelle THÉVENIN,
Paris-Lyon, 8 h 25 pour Bois-le-Roi.

SORTIES DU MERCREDI

3 juin

ROCHER CANON. Yves DUFOUR, Thierry POINOT,
Rendez-vous à 13 h 30, gare de Lyon.

10 juin

BAS-CUVIER. Yves DUFOUR, Thierry POINOT,
Rendez-vous à 13 h 30, gare de Lyon.

17 juin

MURS PARISIENS. Yves DUFOUR, Thierry POINOT,
Rendez-vous à 13 h 30, place du Châtelet (Fontaine).

24 juin

LA TROCHE. Yves DUFOUR, Thierry POINOT,
Rendez-vous à 13 h 30 à Denfert-Rochereau (R.E.R.).

Falaise

28-29-30-31 mai 1987 (Ascension)

GORGES DU VERDON

Perfectionnement (Ecole et terrain d'aventure 5c/6a)
Avec FRANÇOISE AUBERT, JEAN-JACQUES GRELLAT
et GÉRARD CHASSAC.

6-7-8 juin (Pentecôte)

PRESLES (Vercors)

Perfectionnement (terrain d'aventure) avec JEAN-CHARLES PIOT et JEAN-CHARLES SAVELLI.

13-14 juin

FIXIN (Bourgogne)

Perfectionnement technique école (6a et plus),
Avec SERGE BRICARD et MONIQUE REBIFFÉ.

20-21 juin

1°) BOUILLAND (Bourgogne)

Perfectionnement école (5c/6a).
Avec GÉRARD CHASSAC et JEAN-JACQUES GRELLAT

2°) BERDORF (Luxembourg)

Tous niveaux et sortie "technique" avec FRANÇOISE AUBERT et MICHEL LEFÈVRE.

27-28 juin

SAFFRES (Bourgogne)

Tous niveaux avec JEAN-CLAUDE NORRY.

Les inscriptions aux sorties Falaise se font le jeudi soir précédant la sortie à partir de 19 heures dans le salon du C.A.F., rue La Boétie (sauf exceptions week-end de 3 ou 4 jours). Pour des raisons pratiques, il est demandé aux participants de ne pas téléphoner le jeudi soir au Club. L'organisation des transports en voitures devient alors trop délicate.

Les personnes ne pouvant se déplacer le jeudi soir peuvent se faire inscrire par l'intermédiaire d'une personne présente à la réunion.

Les inscriptions pour les sorties de 3 ou 4 jours sont soumises à la condition suivante :

« Il est demandé une participation effective à une collective de 2 jours, afin de juger de l'autonomie des participants éventuels tant au point de vue niveau d'escalade, que technique d'assurance et d'équipement de sécurité. Les falaises où se déroulent ces sorties demandent aux cordées une prise en charge de leur sécurité, de façon beaucoup plus indépendante du fait de la longueur et de l'équipement des voies parcourues. »

Choisissez bien votre sortie selon votre niveau et vos aspirations :

TOUS NIVEAUX : Concerne tous les grimpeurs, même débutants.

- Concerne aussi les grimpeurs confirmés qui veulent faire profiter les autres de leur expérience et souhaitent monter ultérieurement.
- Dans ces sorties on grimpe, mais on apprend également les techniques de base de l'escalade (encordement, assurance, relais, etc.).
- Les moniteurs sont là pour répondre à vos questions, vous conseiller sur les voies...

SORTIES TECHNIQUES : Sorties plus particulièrement orientées sur les techniques de progression, de sécurité et d'assurance. Savoir se débrouiller avec le matériel en toutes circonstances, fait partie de la conquête de l'autonomie. Cela va du relais à équiper, des coinçeurs à poser, à la redescendance suite à une erreur d'itinéraire...

NIVEAU DIFFICILE : Progression du niveau technique d'escalade IV + V/V +. Escalade autonome en tête de cordée en **falaise école**.

NIVEAU PERFECTIONNEMENT : Deux sortes de sorties :

a) **Sortie perfectionnement (niveau technique en école) :**

6a et plus destinée à faire progresser le grimpeur vers l'escalade "dure", travail systématique des voies - continuité - approche du problème du vol.

b) **Sortie perfectionnement (terrain d'aventure) :**

Voies de plusieurs longueurs, un peu moins difficiles techniquement mais où "toutes les ficelles" peuvent être utiles pour monter... ou redescendre... Acquisition de l'autonomie en paroi...

FORMATION DE CADRES

La commission nationale d'escalade organise, cet été, trois stages réservés aux bénévoles encadrant déjà les activités "escalade" de leur section et soucieux de se perfectionner ou d'approfondir leurs connaissances techniques et pédagogiques.

Stage du 04/07 au 12/07 au **Tour** (réf. CE2 - niveau 5)
Stage du 20/07 au 26/07 dans le **Sud-Ouest** (réf. CE3 - niveau 5c/6a)

Stage du 09/08 au 16/08 à **Buoux et Mourès** (réf. CE4 - niveau à partir de 6b jusqu'à...?)

Encadré par **Jean-Baptiste TRIBOUT** et **Serge BRICARD**

Une partie des frais engagés par les stagiaires pourra être prise en charge par la Section, sous réserve d'un engagement moral d'encadrer la saison prochaine.

VERSAILLES

ESCALADE

28 au 31 mai 1987 **PEN-HIR (falaise Bretagne)**
(Ascension) avec A. SALES et J. PILLOT

4 juin Réunion

6 au 8 juin **LA BRÈME (falaise Jura)** 30 21 44 16
(Pentecôte) avec M. GRATALON et N. MIRABELLA

14 juin **FRANCHARD HAUTE PLAINE** 69 05 49 69
avec A. SALES

20-21 juin **FIXIN (falaise Dijonnais)** 46 02 13 26
avec M. PRETESEILLE et M. GRATALON

28 juin **ENVERS D'APREMONT** avec M. PRETESEILLE

Les rendez-vous pour Fontainebleau sont à 8 h 30, place d'Armes, devant les grilles du château.

- Pour les sorties Falaise, se renseigner lors des réunions ou auprès du moniteur.
- Lors des sorties Falaise, un rendez-vous est maintenu le dimanche matin à 8 h 30, place d'Armes.

Des sorties à BLEAU sont possibles le samedi, téléphoner au moniteur du dimanche.

Les réunions ont lieu tous les premiers jeudis de chaque mois, au Centre Social des Chantiers : 6, rue Edmé-Frémy à Versailles, à partir de 20 h 30.

Les mineurs sont invités à se présenter aux rendez-vous des sorties munis d'une **autorisation parentale**.

STAGES 1987

DU 3 AU 9 AOÛT 1987 :

Orpierre - Sigottier - Sisteron

Tous niveaux

DU 24 AU 30 AOÛT 1987 :

**Pic du Midi d'Ossau
ou Paroi de Catalogne (Espagne)**

Perfectionnement Niveau D +

Pour ces deux stages,
fiches de renseignements et inscriptions au secrétariat

VOYAGES LOINTAINS

LE ZANSKAR avec Henri Luksenberg
du 2 au 31 juillet 1987

21 jours de randonnée en altitude avec passage de plusieurs cols à 5000 m, 3 jours de tourisme à Srinagar. Ascension d'un 6000 m, 5 jours de voyage avion et bateau. Visite de plusieurs monastères.
Participation aux frais envisagée : 15.000 F (sur la base de 10 participants).

LA TURQUIE avec Ibrahim Ay

du 26 juillet au 16 août et du 23 août au 13 septembre

Visite de la Cappadoce et du lac de Van. Ascensions des monts Encyrmes, Suphan et Ararat (5165 m). Sentiers et sommets faciles. Hébergement hôtels et camping.

Participation aux frais envisagée : 8.000 à 8.500 F

LE TIBET avec Jean Dot et Jacques Isbérie
du 26 juillet au 18 août

Rando. Randonnée dans le district de Lhobrak avec passage de 2 cols à 5000 m.
Alpin. 6 jours de marche sur un haut plateau (5000 m) longeant la chaîne du Kula Kangu (7554 m) à la frontière du Bouthan, donnant la possibilité d'explorer un glacier suspendu et l'ascension d'un sommet voisinant 6000 m.
Participation aux frais envisagée : 23.200 F.

L'ALASKA avec Guy Thibodot

2 à 3 semaines en août

Randonnées dans le parc des monts Wrangell. Sentiers et hors sentiers. Hébergement hôtels et gîtes.

Participation aux frais envisagée : 13.000 F.

En cas d'impossibilité, un voyage de remplacement dans le sud-ouest des U.S.A. serait envisagé.

LE NÉPAL : BELVÈRE de L'ANNAPURNA et du DAULAGHIRI
avec Pierre Jamet

2 semaines fin novembre

Petit trekking en moyenne montagne. Visite des environs de Kathmandu. Sentiers et cols hors sentiers. Hébergement hôtels à Kathmandu et Pokhara. Camping-bivouac.

Participation aux frais envisagée : 12.000 F

L'ILE DE LA RÉUNION avec Henri Luksenberg

2 semaines en novembre

Randonnées dans les cirques de Cilaos, Mafaté et Salazié. Ascensions du Piton des Neiges et de la Fournaise. Hébergement hôtels, pensions et refuges.

Participation aux frais envisagée : 9.000 F

LE NÉPAL avec Jean Ritter

5 semaines sur octobre-novembre

Randonnée au camp de base du Jannu et du Kanchenjunga. Kathmandu, col de Lapsang (5092 m), glacier du Yalung jusqu'au camp de base du Jannu. Ascension d'un 6000 m. Retour par Darjeeling.
Participation aux frais envisagée : 17.000 F.

LE HOGGAR avec Jean Dot

Congés scolaires de Noël

Circuit 4 x 4 avec randonnées. Canyons d'Al Ghessour, sables et rochers d'In Tahak et Tagrera, massif de l'Assekrem. Randonnée et escalade.
Renseignements : Jean DOT (47 05 93 45).

Les dates, ainsi que le montant de la participation aux frais envisagés n'ont qu'une valeur indicative et sont susceptibles de modification. Si vous êtes intéressés par certains voyages, laissez vos coordonnées au secrétariat "Voyages Lointains". Nous vous adresserons le programme détaillé dès que nous l'aurons.

CARNET

MARIAGE :

Odile de BRUNET et Nicolas DOMINÉ, le 11 avril 1987.

DÉCÈS :

Jean-François RAOULT, le 8 février 1987.

Georges MARION, le 24 février 1987.

Pierre EYHERALT, le 1^{er} mars 1987.

Armand RINGUET, le 20 mars 1987.

Henri PERROY, le 28 mars 1987

ARMAND RINGUET

Aux derniers jours du mois de mars, nous apprenions le décès d'Armand Ringuet à l'âge de 93 ans.

Si les jeunes membres de la Section de Paris n'ont pu le connaître, il avait fait ses adieux de commissaire depuis plusieurs années, les anciens gardent de lui le souvenir d'un président de la section de Randonnée très compétent et aussi l'organisateur de collectives en collaboration avec la section de Milan du Club Alpin Italien. Il avait ainsi contribué à faire découvrir plusieurs sites des Dolomites : les Tofanes, le Val Malenco, le Val Pradidali, le Gruppo Sella, la Marmolada et bien d'autres.

En Ile-de-France, son gîte d'étape préféré lui permettait de rencontrer sa vieille amie "la grand'mère de la Padole" comme il aimait à l'appeler.

Le président de la commission de Randonnée, accompagné de plusieurs commissaires, ont tenu à lui témoigner toute leur affection pour son dernier voyage.

BERNARD JÉGU

POURQUOI LES MEILLEURS ET LES PLUS PRUDENTS SONT-ILS AUSSI FRAPPÉS ?

PIERRE EYHERALT (Vallée de Névache - 1^{er} mars 1987)

J'avais fait la connaissance de Pierre lors d'une collective dans les Pyrénées, au mont Perdu à la Pentecôte 1981. Il était par la suite souvent revenu dans mes collectives ; en particulier, il avait participé au premier week-end "Alpinisme" officiel de la Section au Wetterhorn en juin 1982. J'avais beaucoup apprécié le coup de main qu'il m'avait donné dans l'inoubliable descente du Wetterhorn, complètement en dehors de tout itinéraire décrit sur le topo, au milieu des barres de séracs. La descente normale étant devenue fort hasardeuse, vu l'heure tardive. Trois des participants à cette sortie, devenus depuis commissaires, ont certainement gardé du Wetterhorn un souvenir impérissable. Cinq ans après, je peux dire franchement que, logiquement, il y aurait dû avoir plusieurs fois un accident grave dans cette course et pourtant tout le monde est revenu vivant à Grindelwald.

Le drame, c'est que Pierre est le deuxième participant à cette collective à mourir là où il n'y aurait pas dû avoir d'accident. Plus tard, Pierre m'avait apporté une aide précieuse et efficace dans des moments difficiles et pénibles, sur un terrain beaucoup plus périlleux que celui de la haute montagne.

Très vite, nous avions demandé à Pierre de devenir commissaire, vu son niveau technique, son sens de la montagne et sa prudence. Son activité professionnelle contraignante dans la gendarmerie avait retardé son entrée dans les cadres de la Section mais il avait fini par nous rejoindre : commissaire de ski de montagne et d'alpinisme, puis chef de course en ski de montagne. Il envisageait de suivre le stage d'initiateur d'alpinisme. Jeudi dernier, je lui demandais d'écrire le récit du week-end au Wetterhorn pour *Paris-Chamonix* ; le lendemain, il parlait avec sa collective de ski de montagne à Névache. Les conditions étaient mauvaises ; avec sa prudence coutumière, il avait choisi comme course une ballade facile apparemment sans danger, le malheur a voulu qu'une petite coulée de poudreuse l'emporte. Une rapide intervention des participants permit de le dégager, mais il était trop tard.

Pierre nous laissera le souvenir d'un excellent montagnard doublé d'un ami sympathique, qui allait certainement faire beaucoup pour le Club.

JEAN-YVES HAUTECEUR

HENRI PERROY nous a quittés

Un soir, il y a 7 ans, j'ai rencontré Henri dans sa communauté des Pères Jésuites. Il arrivait à Paris, venant de Genève qu'il regrettait pour sa situation stratégique : la proximité du Jura, bien sûr ! Il le sillonnait déjà en tous sens avec ses nombreux amis français et suisses. J'ai immédiatement eu l'idée, et l'envie - à cause de son sourire - de l'introduire parmi nous, pensant qu'il trouverait au C.A.F. ce qui lui manquait tant dans sa solitude nouvelle : la neige dans l'amitié.

C'est ainsi qu'Henri devint l'animateur le plus populaire de ces dernières années, de 1981 à 1984.

En 1985, il dut renoncer aux joies du ski pour de lointains voyages d'études, écourtés hélas par une "longue et cruelle maladie" à laquelle il fit face avec courage de longs mois, dans la discrétion qu'il nous avait demandée.

Ce que nous garderons de lui, ce sera par-dessus tout la chaleur communicative de sa joie de vivre : elle a transformé les participants occasionnels de ses randonnées en fidèles inconditionnels, sensibles à une amitié profonde.

Nous nous en souvenons aujourd'hui quand nous retrouvons les chemins du Jura. Nous le revoyons si joyeux sur ces pentes et crêtes où nous avons été heureux ensemble. Ne soyons pas trop tristes, il n'aimerait pas ça du tout...

Pour lui, continuons à skier avec le bonheur qui l'animaient.

FRANÇOISE DUFOURNET



ALPINISME

LES WEEK-ENDS ALPINISME 1987

Les participants aux week-ends alpinisme doivent être obligatoirement des alpinistes confirmés eu égard aux difficultés de la course envisagée. Ils seront placés sous la responsabilité des animateurs pour ce qui est de l'organisation, des décisions relatives au maintien ou à l'annulation de la course, de l'itinéraire et de la discipline collective. Par contre, les participants doivent être autonomes pour ce qui a trait à la progression et à l'assurage de leur cordée.

En effet, les week-ends alpinisme ont pour but de permettre aux cafistes de faire des courses pour lesquelles ils ont le niveau technique, la condition physique et la préparation psychologique et non de les former comme lors d'un stage.

La présence à la réunion préparatoire est obligatoire.

L'inscription définitive à la collective est soumise à l'accord de l'animateur. Pour certaines courses difficiles ou engagées, la participation à au moins une course préalable est indispensable. Tel est le cas des sorties pour lesquelles un astérisque a été placé dans la colonne de niveau : traversée de la Meije (18), traversée Herbetet-Grand Paradis (27), Eperons Nord des Pizi Cambrena et Palu (37), faces nord du Scersen et du Porta Roseg (41), traversée du Balaitous (50), face nord directe du Vignemale (56), intégrale de l'arête sud du Moine (61).

Enfin, les animateurs se réservent le droit de refuser aux participants le départ en course s'ils estiment que ces participants n'ont pas le niveau global requis.

ANDRÉ TRIQUET

N°	DATE	DPL	COURSE	MASSIF	TYPE	HBRT	NIVEAU	ANIMATEUR
1	6-7-8 juin 1987	C1	Ecoles de sécurité + courses d'application	Mt-Blanc	NG + R + M	RG	Pré-Init	P. MARTIN
2	6-7-8 juin	T	Roche Robert + Arêtes de la Bruyère	Cerces	R	GT	AD	M. LOHIER
3	13-14 juin	T	Couloir de la Table à l'Aiguille du Tour	Mt-Blanc	N	RG	PD +	H. LUKSENBERG
4	20-21 juin	T	Face nord de Méan Martin	Vanoise	N	RG	AD	L. METVIER
5	20-21 juin	T	Voie normale de la Grande Ruine	Ecrins	M	RG	F	M. LOHIER
6	20-21 juin	T	Traversée des Agneaux	Ecrins	M	RG	PD	C. VERNET
7	20-21 juin	T	Couloir Piaget aux Agneaux	Ecrins	NG	RG	AD	J. BOUTEMAIN
8	20-21 juin	T	Voie Bœll à la Dibona	Ecrins	R	RG	AD +	Y. DUFOUR
9	27-28 juin	T	Voie normale de la Barre des Ecrins	Ecrins	N + M	RG	PD	J. DOT
10	27-28 juin	T	Voie normale de l'Aiguille Polset	Vanoise	N	RG	F	J.-F. CLERGUE R. MONGABURE
11	27-28 juin	T	Engelhorner	Oberland	R	RG	AD	T. POINOT
12	27-28 juin	T	Calotte des Agneaux	Ecrins	NG	RG	AD	C. VERNET
13	27-28 juin	T	Arête S.-S.-O. de la Dent de Ruth	Préalpes fribourgeoises	R	RG	D	A. TRIQUET
14	4-5 juillet	C2	Rassemblement Alpin Couvercle-Trav. des Courtes	Mt-Blanc	N + M	RG	PD	A. TRIQUET + 11 AUTRES CADRES
15	4-5 juillet	C2	Voie normale du Mont-Blanc du Tacul	Mt-Blanc	N + M	RG	PD	T. POINOT
16	4-5 juillet	C2	Couloir Gervasutti à la Tour Ronde	Mt-Blanc	N	RG	D	N. DOMINE M. DARROBERS
17	11-12-13 et 14 juillet	T	Voie normale Fletschorn + voie normale Lagginhorn + voie normale Weissmies	Valais	N	RG	PD	C. VERNET
18	11-12-13 et 14 juillet	T	Traversée de la Meije	Ecrins	R + M	RG	D*	A. TRIQUET P. MARTIN
19	11-12-13 et 14 juillet	C3	Chapeau à Cornes + Voie Renaudie à la Dent du Requin	Mt-Blanc	R	RG	D	C. BONNET
20	11-12-13 et 14 juillet	C3	Traversée Bérangère - Miage - Bionassay - Mt-Blanc Maudit - Tacul - Midi	Mt-Blanc	N	RG	AD	J.-P. ZING
21	11-12-13 et 14 juillet	C3	Voie normale Dolent + Aiguilles Grises au Mt-Blanc	Mt-Blanc	N	RG	PD	C. CHAPIROT
22	11-12-13 et 14 juillet	C3	Dômes de Miage + Aiguille d'Argentière	Mt-Blanc	N	RG	PD	A. COBERT
23	11-12-13 et 14 juillet	C3	Arêtes E Pt Capucin et Pyramide du Tacul	Mt-Blanc	R	RG	D	J.-F. DESHAYES T. POINOT
24	18-19 juillet	T	Traversée des 7 pointes de Burlan	Ecrins	R	RG	AD -	V. RENAULT
25	18-19 juillet	T	Grande Aiguille d'Arves	Maurienne	R	RG	AD	J. BOUTEMAIN
26	18-19 juillet	T	Festigrat au Dom des Mischabel	Valais	N	RG	PD	T. POINOT
27	25-26-27 et 28 juillet	C4	Traversée Herbetet - Grand Paradis	Grand Paradis	R + M	RG + B	D*	A. TRIQUET M. DARROBERS
28	25-26-27 et 28 juillet	C4	Traversée des Apôtres et du Grand Paradis	Grand Paradis	M	RG	AD -	J.-P. ZING C. CHAPIROT
29	25-26-27 et 28 juillet	C4	Arête N.-E. de la Grivola	Grand Paradis	R	RG	AD	J. BOUTEMAIN T. POINOT
30	25-26-27 et 28 juillet	C4	Voie normale Grand Paradis - Ciarforon-Trésenta	Grand Paradis	N	RG	PD	Y. DUFOUR

LES WEEK-ENDS ALPINISME 1987 (suite)

N°	DATE	DPL	COURSE	MASSIF	TYPE	HBRT	NIVEAU	ANIMATEUR
31	25-26-27 et 28 juillet	C4	Randonnée alpine	Grand Paradis	-	RG	F	D. DUCHESNE
32	1-2 août	T	Voie normale du Mönch et de la Jungfrau	Oberland	R	RG	PD	C. CHAPIROT
33	1-2 août	T	Traversée du Pelvoux	Ecrins	N	RG	PD +	M. LOHIER
34	1-2 août	T	Traversée de l'Alphubel	Valais	N	RG	PD	J. BOUTEMAIN
35	8-9 août	T	Voie des Plaques à la Tête du Rougot	Ecrins	R	RG	PD +	V. RENAULT
36	8-9 août	T	Voie normale du Doldenhorn	Oberland	N	RG	PD	C. VERNET
37	13-14-15 et 16 août	C5	Eperon nord au Piz Cambrena et au Piz Palü + voie normale de la Bernina	Bernina	R + M	RG	D*	A. TRIQUET
38	13-14-15 et 16 août	C5	Voie normale du Piz Cambrena + Palü + voie normale Bernina	Bernina	M	RG	PD	C. CHAPIROT T. POINOT
39	13-14-15 et 16 août	C5	Voie normale du Palü + voie normale de la Bernina + voie normale Roseg	Bernina	M	RG	PD	J.-P. ZING
40	13-14-15 et 16 août	C5	Traversées Palü + Argent-Zupo + voie normale de la Bernina	Bernina	N	RG	PD	J.-F. CLERGUE R. MONGABURE
41	13-14-15 et 16 août	C5	Arête E.-N.-E. Piz Morteratsch + face nord du Scerscen et du Porta Roseg	Bernina	R + NG	RG	D*	J. BOUTEMAIN
42	15-16 août	T	Voie normale de la Muzelle	Ecrins	M	RG	PD	L. METVIER
43	15-16 août	T	Râteau d'Aussois	Vanoise	R	RG	AD	M. LOHIER
44	22-23 août	T	Arête N.-N.-E. de l'M + Arête Grüter-Pélerin	Mt-Blanc	R	RG	D	A. BERNARD
45	5-6 septembre	T	Arête sud du Combin de Corbassière + traversée sur le Petit Combin	Valais	N	RG	PD	C. VERNET
46	5-6 septembre	T	Trident du Tacul	Mt-Blanc	R	RG	D	J. BOUTEMAIN
47	5-6 septembre	T	Fissure en Y du Miroir d'Argentine	Alpes vaudoises	R	RG	AD +	Y. DUFOUR
48	5-6 septembre	T	Tête de la Pierre l'Abotse	Alpes vaudoises	R	RG	PD	J.-Y. HAUTECŒUR
49	5-6-7 septembre	T	Face E de la Tour Choisy + Tour Carrée de Roche Méane	Ecrins	R	RG	AD +	P. MARTIN
50	12-13 et 14 septembre	C6	Traversée du Balaïtous	Pyrénées	R	B	D*	A. TRIQUET
51	12-13 et 14 septembre	C6	Voie normale Balaïtous + Arête de la Garènière	Pyrénées	R	RG	PD	L. METVIER M. DARROBERS
52	12-13 et 14 septembre	C6	Balaïtous par Brèche Latour	Pyrénées	R	RG	AD	M. LOHIER
53	12-13 et 14 septembre	C6	Voie des Géodésiens au Palas	Pyrénées	R	RG	PD	V. RENAULT
54	12-13 et 14 septembre	C6	Arête de Gaube au Vignemale	Pyrénées	R	RG	AD	J.-Y. HAUTECŒUR
55	12-13 et 14 septembre	C6	Eperon nord du Petit Vignemale + traversée sur le Grand Vignemale	Pyrénées	R	RG	D-	A. BERNARD
56	12-13 et 14 septembre	C6	Face nord directe du Grand Vignemale	Pyrénées	R	RG	D*	O. MAURICE
57	12-13 et 14 septembre	C6	Voie normale Vignemale + randonnée alpine	Pyrénées	R	RG	F	T. POINOT
58	12-13 et 14 septembre	C6	Arête S.-O. du Mont Perdu + Marboré	Pyrénées	M	RG/B	PD	J.-F. CLERGUE R. MONGABURE
59	12-13 et 14 septembre	C6	Arête Passet au Marboré + Arête des Sarradets	Pyrénées	R	RG	AD	C. BONNET
60	12-13 et 14 septembre	C6	Arête des 3 Conseillers au Néouvielle + Arête sud de la Mourelle	Pyrénées	R	RG	AD	N. DOMINE
61	12-13 septembre	T	Intégrale de l'Arête sud du Moine	Mt-Blanc	R	RG	D*	H. LUKSENBERG
62	19-20 septembre	T	Lobhorner	Oberland	R	RG	AD	T. POINOT
63	19-20 septembre	T	Voie normale de la Pointe de la Glière	Vanoise	R	RG	PD	M. LOHIER
64	26-27-28 et 29 septembre	T	Face est du Watzmann	Alpes bavaroises	R	RG/B	AD	A. TRIQUET J.-Y. HAUTECŒUR

Légende : DPL : Mode de transport
HBRT : Hébergement
NIV : Niveau

NG : Neige
G : Glace
R : Rocher

M : Mixte
RG : Refuge uniquement
GT : Gîte

C : Car-couchettes
B : Bivouac
T : Train

Pour une fois que le lundi de Pâques suivait le dimanche de Pâques je ne pouvais pas manquer l'occasion. Avec le samedi ça faisait trois jours plus deux jours, un devant, un derrière, accordés par un employeur généreux et nous disposions d'un superbe week-end pour retrouver nos chères falaises.

Bon, le vendredi, nous l'avons passé sur l'autoroute au milieu des embouteillages et sous la pluie. Elle ne cessait pas de tomber à Lyon, Vienne, Valence et Avignon mais à onze heures du soir nous arrivions à Aix-en-Provence sous un soleil superbe bien que déjà couché.

Juste une bonne nuit réparatrice et dès le samedi matin nous étions au pied des falaises. J'exagère un peu parce que nous avons pris la route de Vauvenargues et que justement elle mène sur le versant nord de la montagne Sainte-Victoire et que sur ce versant nord, il n'y a pas de falaise. Je déconseille tout à fait le coin aux Profit, Escoffier et autres Boivin qui, outre l'absence de neige, auraient bien du mal à évoluer sur ces pentes à 15° justes bonnes pour les vaches et le randonneur. D'ailleurs, même les vaches préfèrent aller butiner sous d'autres cieux, les gens du pays ayant choisi définitivement le pastis au détriment des régimes lactés.

Donc, retour à Aix et nous prenions la route du Tholonet que nous dépassions rapidement pour nous arrêter après quelques kilomètres sur un parking d'où part le chemin menant à la paroi des Deux Aiguilles.

Quel plaisir d'apercevoir enfin ce merveilleux massif si magnifiquement brossé par le grand Cézanne. Notre célèbre peintre

La chronique des falaises

J.-E. PELTRAULT
J.-B. TRIBOUT


« Cézanne, couvre-toi ! »

a su donner de ce paysage les impressions les plus caractéristiques et si vous ressentez le besoin impérieux de retrouver ces lieux magnifiques et que le trajet jusqu'à Aix vous semble trop important, courez à Leningrad au musée de l'Ermitage ou au Kunstmuseum de Bâle revoir ces merveilleuses toiles.

Notre bon Cézanne quittait donc tous les matins son petit atelier d'Aix-en-Provence et se dirigeait, chevalet et boîte à peinture pendus à l'épaule droite vers quelque site bien situé pour travailler sur le motif. Sa bonne maman, à l'heure de son départ, se penchait à la petite fenêtre du premier étage et lui prodiguait toujours quelque doux conseil : « Il fait frais ce matin, Cézanne couvre-toi ! ». Notre cher peintre devait d'ailleurs mourir le

22 octobre 1906 d'une pneumonie alors qu'il s'était obstiné à rester peindre sur le motif malgré un gros orage, comme quoi les bons conseils d'une maman doivent toujours être écoutés par le peintre ou le grimpeur. C'est donc vêtu d'une fourrure polaire me protégeant des assauts furieux du vent qui balaie les parois que je vous avouerais que ce Cézanne, quand même, il bâclait un peu son travail. Observez attentivement une toile ayant pour thème la Sainte-Victoire et dites-moi si vous y trouvez ces merveilleux petits grattons ou ces délicates petites gouttes d'eau qui font la joie du grimpeur d'aujourd'hui. Alors jetez donc les reproductions de ces œuvres décadentes que vous aviez achetées pour préparer vos courses en falaises et préférez leur les trois topos de la Sainte-Victoire dont l'imprécision fait de ce massif un merveilleux terrain d'aventure.

Après quelques hésitations sur le chemin à suivre pour atteindre le pied des falaises nous pouvions enfin toucher du doigt le grain de ce beau calcaire et, assis à l'ombre d'un grand pin, nous nous abîmions dans la lecture du fascicule pour y trouver la voie convenant à un démarrage en douceur de nos activités. La *Gaga*, cotée PD, fût enfin choisie, et c'est à sa base que nous retournions nos sacs pour en extraire les kilos de matériel indispensables à toute expédition sérieuse. Gainés de nos baudriers multicolores, il nous fallait maintenant choisir les coinceurs convenant à la structure de la voie. Un coup d'œil rapide à celle-ci ne nous permit pas de déceler le choix convenable et notre topo gardait un silence monacal sur le sujet. C'est donc



un peu au hasard que l'un d'entre nous décida que les pyramidaux n° 3 à 6 conviendraient parfaitement et chacun écouta son conseil tout en rajoutant des 1, 2, 7, 8 et 9 ainsi que quelques hexentrics parce qu'on ne sait jamais. Deux ou trois laissés pour compte réintégrèrent donc le fond des sacs et nous pouvions maintenant nous lancer à l'assaut des difficultés.

En deux heures nos deux cordées franchissaient hardiment les 80 mètres de la voie après avoir vu quelques coinces se décoincer inopinément, quelques cailloux chuter joliment et quelques blocs vaciller désobligeamment à notre passage. Un contrôle rapide du topo nous permit de constater que nous avions quitté le fil de la voie dès la première quinzaine de mètres pour suivre une ligne de progression toute personnelle dont seul le manque d'intérêt nous oblige à ne pas revendiquer la première. Dimanche, j'ai toujours rêvé de donner un nom à une voie.

Après un retour rapide aux sacs et une reconsultation du topo nous choisissons un nouvel itinéraire plaisamment nommé *Les Plates Dalles*, AD 70 m, que nous attaquons immédiatement. Belle progression dans un itinéraire assez clair avec quelques bonnes racines ou arbustes dans la première longueur offrant de bons points d'assurance. C'est dans ces voies très fréquentées que l'on vérifie l'indispensable utilité d'un casque. La première partie de l'ascension se situe à l'aplomb d'un arbre utilisé pour les rappels et il faut se protéger au maximum des chutes de pierres, cordes, mousquetons ou grimpeurs divers. Poursuite dans une dalle assez fine avec de bons petits grattons jusqu'à un léger surplomb que l'on peut soit contourner par la droite, soit passer en direct, spit salvateur et tentateur bien situé, pour atteindre la sortie. La descente s'effectue par un couloir situé à droite de la voie d'où l'on peut rejoindre les casse-croûte en deux rappels.

Après une nuit réparatrice, nous décidions le lendemain de découvrir d'autres horizons et après avoir dépassé le secteur des Deux Aiguilles nous arrêtons la voiture à hauteur de la paroi de l'Ermitage de Saint-Ser. Un agréable chemin mène jusqu'au pied des falaises à travers un joli bois de pins mais il est dur de résister à l'attrait que présente la terrasse ensoleillée du relais de Saint-Ser.

Nous avons su cependant repousser cette tentation et vers les onze heures nous attaquons les premiers mètres de l'arête Ser-ouest, AD - 80 m. La première longueur est très belle, aérienne et vous offre des prises grosses comme ça que nous n'avons pas négligées en raison du vent qui soufflait violemment. Les deux der-

Le carnaval du brio

Magazines spécialisés, télé, stages, annonces se disputent désormais la Une d'une activité mode. Chaque week-end, ils sont plus nombreux à participer à la grand-messe du dimanche, crucifiés dans des positions insolites sur un bloc de grès ou dans une paroi calcaire - ils font de l'escalade -. Mais qu'on ne se méprenne pas : participer à la cérémonie suppose une minutieuse préparation, sous peine d'hérésie ou d'anathème.

L'achat du déguisement constitue une étape indispensable de ce rite initiatique qui permettra au néophyte de ressembler, peu ou prou, à son idole favorite. Chacun aura remarqué la percée du collant dont l'acquisition, il va sans dire, est indispensable. Cet article succède au pantalon de plâtrier de la fin des années 70, au jean délavé de la génération des Gary Hemming et au fameux drap de Bonneval que le carbone 14 situe dans la préhistoire de l'activité.

Ne pas négliger les gris-gris et amulettes en tous genres, style bandeau, sac à magnésie dans lequel on peut si facilement loger chocolat, biscuits et raisins secs. De tels fétiches sont sensés signaler la haute technicité de leur propriétaire.

Vient alors le moment délicat de choisir sa paire de chaussons dont la véritable révolution est assurée par une semelle résinée, ultra adhérente. Pour le reste, tailles basses et couleurs fluo rivalisent d'agressivité envers l'acheteur embarrassé et confronté aux quinze ou vingt modèles existants. Les conseils avisés des spécialistes ne sont pas toujours suffisants à dissiper tous les doutes. En effet, en 1983, la Paragot A.G.E. était supposée « faire passer un cap à Bleau dans les dalles », moyennant quelques modifications qui aboutirent au modèle Grimsel (catalogue Vieux Campeur 83). En 1986, cette même Paragot A.G.E. n'était plus qu'une « basket adhérente, suffisant pour débiter » (catalogue Vieux Campeur 86). Le modèle Grimsel ayant été, quant à lui, retiré de la vente, la Degré Plus, promise en 1984 à un bel avenir, est bradée sur le trottoir de la rue des Ecoles, deux ans plus tard. L'avis des spécialistes reste souvent subjectif et partial, consistant à vanter tous azimuts les mérites de telle ou telle marque, dont ils sont les conseillers techniques. Côté vendeur, ce n'est pas toujours plus sérieux, hélas ! Surtout, ne pas se laisser impressionner par le tutoiement quasi de rigueur et l'interrogatoire serré visant à vous faire avouer que vous ne passez que du IV+. Eviter aussi de choisir, comme les ritournelles à la mode le fredonnent sur tous les tons, un chausson inférieur de deux ou trois tailles à votre pointure. Assez curieusement, il est tout à fait indispensable que le pied soit à l'intérieur du dit chausson et non à l'extérieur, pour qu'il soit pleinement efficace.

La panoplie ayant été négociée - car il s'agit bel et bien d'un négoce farouche que cachent les paillettes et le style "cool" - il vous restera à maîtriser l'essentiel : le geste qui grimpe. Faites preuve de la plus élémentaire modestie avant d'entrer dans la danse.

Repérez un rythme moins soutenu, un "allegro ma non troppo" plus communément répertorié par les grands prêtres sous le vocable 5c/6a, parfaitement adapté au novice que vous êtes. En cas d'échec, c'est simple, vous êtes nul ! Mais ne revendez pas de suite l'habit de lumière. Utilisé à bon escient, au pied d'une voie, sur un parking, au café du coin, il peut susciter le regard admiratif des touristes. En revanche, si vous êtes un bon, un vrai, un pur, un de ceux qui grimpent à mains nues... comme tous les autres d'ailleurs, possédez un discours adéquat. Bannissez de votre registre des termes désuets tels que sup, inf, jaunir, all free. Abandonnez varappe pour grimpe nettement plus « in ». Réinjectez à tout propos le mot libre, signifiant quasi magique, quasi mystique de toute discussion top branchée. Ainsi au diapason, entrez dans la farandole. Allez-y de votre samba personnelle. Mieux que Béjart et son célèbre pas de deux, tentez des pas de 6, de 7, de 8... Laissez-vous gagner par les divins tremblements d'une tétanie extatique. Et quand, au bout de la transe, dans la douce clarté du jour finissant, après que se soient dissipées les odeurs enivrantes de la magnésie, il vous faudra regagner votre "favella" de banlieue, ne soyez pas tellement triste. Dimanche prochain, ça recommence.

CHRISTIAN PARISET

nières longueurs, suites de vires herbeuses, sont moins intéressantes. Descente facile par un couloir à gauche de la voie. Un peu plus loin nous avons trouvé deux voies qui ont bien occupé notre après-midi. *La Dalle*, D-, propose un démarrage assez fin suivi d'une progression le

long d'une fissure. Bonne école pour jouer du coincesur des quatre mains. Juste à gauche, une voie très courte propose un bel itinéraire en dalle avec quelques pas d'adhérence. Il est cependant utile avant de se lancer bêtement dans cette voie de vérifier que le seul spit offrant une

protection, situé à mi-parcours, est bien en place. Cela évite quelques frissons d'angoisse à la vue d'un petit trou enchevillé même pas capable d'accepter le plus modeste coincoeur, les dits coincoeurs n'ayant d'ailleurs pour seul rôle dans cet itinéraire que d'alourdir un peu plus le grimpeur. Pour terminer nous avons pratiqué le doux exercice de la moulinette dans la *Dalapizza*, D+, à droite des précédentes et qui offre un choix varié de petits grattons et de gouttes d'eau.

Le lundi matin, le vent toujours présent nous impose de nouveau les itinéraires de la paroi des Deux Aiguilles. Après de longues hésitations très favorables à la pratique du bronzage nous choisissons *Les Rognures d'Ongle d'Allah*, AD+80 m, trois étoiles au Michelin. Départ difficile à trouver et nous constaterons au relais que cette première longueur sans lien avec la suite est souvent négligée. Elle ne présente qu'un intérêt limité avec un pas technique qui en raison du manque d'exposition s'apparente plus au bloc qu'à la falaise. Les deux dernières longueurs longent une belle fissure généreuse pour les mains, les pieds et les coincoeurs de gros calibre que fainéants, nous avons laissés au pied de la voie. Dans ce cas, ne pas négliger les lunules et prévoir pour la deuxième longueur 45 mètres de corde. La sortie passe par une petite cheminée surplombante bien protégée. Descente à gauche de la voie par un itinéraire équipé de chaînes plus quelques pas en désescalade sur terrain patiné avec des prises parfois douteuses. Déjà fatigués de notre journée, nous avons repris la route d'Aix pour poser un relais à la terrasse d'un café du cours Mirabeau et nous plonger dans la dégustation d'une mauresque.

Le vent ayant un peu faibli, nous avons choisi pour le dernier jour une visite à la paroi de l'Os située à l'aplomb de la Croix. La *Voie des Moussaillons*, AD+130 m, décrite dans *Calanques, Sainte-Baume, Sainte-Victoire*, Editions Denoël, nous tentait depuis les premiers jours et nous étions heureux de pouvoir enfin lui rendre visite. Si le chemin du parking à la falaise est agréable, nous devons cependant déchanter devant l'impossibilité de trouver l'endroit exact du départ. Broussailles et arbres abattus empêchaient une reconnaissance des bords de la falaise et nous avons opté pour un démarrage en adhérence dans un dièdre. L'impossibilité de placer un point d'assurance et le doute sur l'itinéraire exact nous ont fait rebrousser chemin et c'est un peu dépités que nous sommes retournés une dernière fois à la paroi des Deux Aiguilles où un mur de vingt mètres situé à l'extrémité droite du secteur offre de belles possibilités avec un équipement très rassurant. **J.E.P.**

LETTRE OUVERTE

D'un botaniste aux amateurs d'escalade

Permettez à un botaniste (membre du C.A.F.), qui par ailleurs s'efforce d'œuvrer pour la protection de la nature, une remarque concernant l'excellent article de Daniel Taupin dans le *Paris-Chamonix* de janvier dernier. Il s'agit du point *b*) des « aménagements acceptables » des sites naturels d'escalade, autorisant « l'élimination de la seule végétation gênante (à l'exclusion des espèces protégées ou rares) ».

Bien que l'ajout de la formule entre parenthèses constitue un progrès (naguère toute végétation était implicitement gênante et devait être éliminée), il semble surtout s'agir d'un vœu pieux. On ne voit guère en effet, un grimpeur affrontant un passage difficile, sortir de son sac la liste officielle des espèces végétales protégées en France (au nombre de près de 300), après avoir éventuellement contrôlé l'identification du « végétal gênant » à l'aide d'une flore, qui pourra aussi l'aider à en apprécier le degré de rareté !

Il vaudrait mieux informer l'amateur d'escalade que les plantes des fissures et vires rocheuses méritent **presque toujours** protection. La plupart, et même à basse altitude, sont en effet très spécialisées, par suite des contraintes écologiques rigoureuses d'un milieu particulièrement hostile (écoulement quasi-instantané de l'eau de pluie, rareté des éléments nutritifs, fortes variations thermiques...). Aussi, dans la plupart des cas, s'agit-il de plantes rares, parfois même d'endémiques (notamment dans les parois calcaires du Jura, des Causses, de Haute-Provence... liste non limitative). Aussi proposerai-je dans le texte de D. Taupin l'un ou l'autre des amendements suivants :

1. (minimaliste) : *b*). L'élimination des seules plantes **indiscutablement** banales dans la région et gênantes sur la voie d'escalade (« dans le doute, abstiens-toi... ») ;
2. (maximaliste, et ce serait mon point de vue) : **suppression du point b**). Pourquoi, en effet, ne pas considérer la végétation comme un **obstacle naturel** au même titre qu'un surplomb ou qu'une prise inconfortable ? Bien sûr, elle est variable dans le temps (d'ailleurs lentement) et risque de mettre à mal la sacro-sainte cotation des voies ! Mais si l'on doit éliminer la végétation « gênante », ne doit-on pas faire de même pour un nid « imprudemment » placé sur une vire... On voit à quoi peut conduire la notion de « nettoyage » des sites d'escalade.

Permettez-moi enfin de signaler aux grimpeurs des falaises de la basse vallée de la Seine que les éboulis au pied des parois crayeuses abritent, outre plusieurs espèces rares, la quasi-totalité des endémiques (peu nombreuses : quatre ou cinq) du Bassin parisien : des plantes qui n'existent **nulle part ailleurs dans le monde**. Elles sont particulièrement sensibles au piétinement : par pitié, ne sortez pas des sentiers déjà tracés...

MARCEL BOURNÉRIAS

Membre du Comité Permanent du Conseil National de Protection de la Nature

FONTAINEBLEAU

Hors des sentiers battus

50 randonnées à Fontainebleau

Des itinéraires neufs
pour 50 dimanches de plaisir

118 pages, illustrations : 42 F

En vente en librairie et magasin de sport

L'ASTROLABE

46, rue de Provence - 75009 Paris

BUOUX

Le printemps est là et l'été n'est pas loin. A Buoux, c'est la pleine saison : le soleil brille et il ne fait ni trop froid, ni trop chaud pour essayer les nombreuses nouvelles voies qui naissent un peu partout. Buoux continue son expansion à un rythme impressionnant. L'arrivée des perceuses y est sans doute pour quelque chose...

Commençons dans le secteur « Autoroute » où Serge Jaulin a équipé quatre nouvelles voies à droite de *La Valse aux adieux*. Ce sont *Les Gens d'ici* 6c, *Le Cœur en bandoulière* 6c, *L'Amour à la plage* 6a/b qui suit une belle dülfer disparaissant dans une dalle technique et enfin *Le Toit* coté 6c+ à l'origine mais qui vaut plutôt 7a. Notons par ailleurs que Rémy Escoffier a repris un vieux chantier, *Le Maître des mutants* qui devrait avoisiner les 8a/b.

Le secteur « Emoro » a lui aussi changé. Serge Jaulin a rééquipé toutes les voies et en a profité pour ouvrir deux voies en 5b avec un équipement béton, idéales pour se lancer en tête. Dans le secteur « Pepsicomane », notons une superbe directe de *Pepsicomane* en 6b puis, juste à gauche, c'est une directe de *L'Escoube* qui a vu le jour : *C'est l'histoire d'un mur* 7a/b.

Dans le secteur « Diamants », Laurent Jacob toujours attiré par les lignes d'ampleur a ouvert *La Bourse ou la Vie*, un 7c de 30 mètres grandiose.

En dessous, dans la zone de la L1 de *Salinas*, ce sont des Norvégiens qui ont œuvré pour équiper *Northern light*, un 7b/c couenneux à droite d'*Antinéa* et encore un beau 7a, *The Cruiser* et pour finir une ligne astucieuse et belle à droite de *Partie gratuite* : *Music of mooves*. Nous arrivons maintenant à la partie de la falaise qui a le plus changé : c'est la zone située à gauche du « Pilier des fourmis ». Bruno Fara, Pierre Duret, Hervé Laille et Rémy Escoffier ont ouvert un nouveau secteur nommé « La Plage » pour l'association farniente, soleil et grimpe ! On y trouve *Acapulco* 7c, *Excès de zèle* 7c, encore un 7c+ puis *La Ouate* 8a, *Cadeau empoisonné*, un 7b très exposé (15 mètres de chute potentielle dans le haut !) et encore *Scorpion* 7a rééquipé, *Kookabura* 7a/b, *Cool Raoul* 7a, *Relax Max* 6b/c.


De l'autre côté du « Pilier des fourmis », ça bouge aussi avec six nouvelles voies situées en deuxième longueur à droite de la « Grotte des fourmis ». Notons *Le Prophète est sur le parking* 7b/c, *Elvis devise* 6b, *Les Barbouilles* 6c et *Elvis cartonne* 7a.

Le secteur « T.C.F. » n'a lui, pas beau-

coup changé. On note juste *J'irai cracher sur vos tombes* 7c+, situé entre *Requiem* et *La Cage*, ouvert par Jean-Baptiste Tribout, répété à vue par Antoine Le Ménestrel. Plus à droite, une très belle voie a été équipée à droite de *Kaderlitta* : *Les Fruits de la passion* 6c.

Finissons ce bilan non exhaustif des nouvelles voies par deux premières dans « le Mur du bout du monde ». En effet, H. Laille a gravi *Tabou* 8a/b situé à gau-

che de *La Rose* et M. Le Ménestrel a réussi *Le Minimum* 8b/c, ce qui porte à cinq le nombre de voies de ce niveau. Pour information, signalons la parution du **Topo de Buoux**, version 87, par Jean-Baptiste Tribout : un guide très attendu pour tous les passionnés de Buoux. Rappelons à cette occasion que « les Confines » et la « Face ouest » sont interdites à l'escalade. A tous, bon soleil et bonne grimpe. ■



J.-B. TRIBOUT DANS CHOUCA 8a/b

(PH. C. LABRUNE)

Dans le train, au retour d'une sortie collective, un participant extirpe de son sac le dernier numéro de *Paris-Chamonix*, consulte les programmes, énonçant à haute voix : « Trois Pignons et Coquibus, 50 bosses, 2000 m de dénivellation ». Je me tais mais par une sorte de réflexe, je me dis : « C'est une randonnée "verticale" qui est l'équivalent de l'ascension d'une belle face nord. » Événement simultané, la consultation de l'inventaire des arbres remarquables de la forêt de Fontainebleau. Il en résulte un programme de sorties à la recherche d'arbres centenaires. Et le même soir, plongé dans mon livre de chevet, *L'Identité de la France* de Braudel, j'essaie de bâtir un thème de randonnée qui eût pu être effectuée voici quelques siècles, quand la forêt, repaire des hors-la-loi, des routiers et des ermites, tolérait à peine quelques champs et quelques villages. Ces trois exemples démontrent, s'il en était besoin, l'inépuisable faculté de renouvellement des motivations de la randonnée. Existe-t-il un autre sport qui se prête à autant de variations ?

Justement, Georges Véron m'a fait parvenir la 8^e édition de *Haute Randonnée Pyrénéenne* parue aux Randonnées Pyrénéennes. Dans les pages liminaires, il prend bien soin de distinguer les particularités de cette traversée sportive en altitude de celles du GR 10 ; la première, non balisée, jouant avec la frontière (ou se jouant d'elle), encombrée de névés avant le cœur de l'été, d'où la nécessité de recourir aux crampons, dangereuse en certains secteurs en cas de mauvais temps ou de brouillard ; le second, itinéraire d'été, inscrit en France, balisé, tributaire de routes, de sentiers, de chemins ou de pistes. L'itinéraire décrit par Georges Véron atteint 2000 m au refuge d'Arlet, 2185 m au col d'Ayous, 2300 m au col de Peyreget, plus de 2500 m au col du Palas et au port du Lavedan, près de 2800 m au col de Cambalès, ces détails étant donnés à titre d'exemples. Georges Véron insiste également sur un autre itinéraire, le chemin de piémont, non balisé, que l'auteur a parcouru même en hiver (Editions Cédapues à Toulouse).

Jean Bégel, adhérent à la section niçoise et qui appartient à notre Section, me soumet une série de guides de randonnées concernant diverses portions provençales : pays vençois, pays grassois, pays niçois, Mentonnais, Estérel, Esteron. Chacun de ces petits guides comprend en général quarante sorties, par exemple l'ascension du pic d'Aurelle depuis le Trayas ou le parcours de Vence à Tourettes-sur-Loup. Chacun de ces guides est illustré et accompagné de croquis. On les trouve à l'I.G.N., au *Vieux Campeur* et à l'*Astrolabe* qui nous prie d'ailleurs de signaler que leur magasin s'est embelli et agrandi.

De leur côté, les éditions strasbourgeoises Bueb-&Reu-maux nous adressent un *Guide des Vosges à pied*, fort bien conçu et riche de quelque cinquante sorties. Malheureusement, celles-ci dûment minutées, occupent à peine une demi-journée (le commentaire signale parfois un côté sportif).

Toujours en matière de documentation, mentionnons deux parutions qui concernent l'hébergement.

La chronique des sentiers

MARIUS
COTE-COLISSON

D'abord, le guide Michelin *Camping-Caravaning France*, qui présente les lieux de camping par ordre alphabétique mais prend soin d'établir des cartes récapitulatives. Pourquoi, au fait, y a-t-il si peu de terrains de camping dans les départements entourant la capitale ? L'autre est le *Guide des stations vertes* et il faut convenir que la montagne n'est pas dépourvu de ces localités : près de vingt en Haute-Savoie à titre d'exemple. Parmi ces stations de montagne, citons Saint-Jean-de-Sixt, Meaudre, Arrens, Osséja-Bourg-Madame, Valdeblorre.

J'ai reçu le dernier numéro de *Parcs*, magazine de la Fédération des parcs naturels de France qui met en relief les préoccupations concernant la conservation et la réhabilitation de l'habitat traditionnel. Ce n'est pas toujours facile car il arrive que la maison traditionnelle, très simple, ne réponde plus aux exigences actuelles en matière de confort... La maison à colombages, le torchis, la lauze, la lave, le granit imposent leur personnalité et suscitent même des opérations de réapprentissage. Dans ce magazine, est révélée la "redécouverte" de l'aiguille de Mortain, appelée à être équipée de quelque cinquante voies d'escalade...

Terminons en signalant l'excellent numéro 100 de la revue limousine *Lemouzy* qui rassemble une série d'études fort intéressantes, notamment sur les troubadours.

Deux topoguides ont paru récemment :

Au cœur de l'Argoat, tour du Porthoët, GR 37-347. Le kilométrage total dépasse 400 « bornes » dans le domaine de la Bretagne intérieure, avec des insertions dans des zones boisées mais aussi en pays bocager (par surcroît, des zones de landes et de marais). On y découvre des moulins, des manoirs, d'anciennes places-fortes et c'est le cours de l'Ouest qui retient particulièrement notre attention.

Corniches rive droite du Rhône, aux portes des Cévennes, GR 42 et 44 A et B. D'un coût de 65 F, cet ouvrage déroule un itinéraire qui part des abords de Saint-Etienne et se maintient à plus ou moins de distance du Rhône suivant les caprices souvent accusés du relief. Cette progression vers la Méditerranée comprend plusieurs parties distinctes, la plus pittoresque étant comprise entre le Pilat et la vallée de l'Eyrieux. Ce qui frappe, c'est la richesse en potentialité de combinaisons avec le GR 7 grâce aux 44 A, B, C et plus au sud aux 6 et 63. C'est une des parties de la France les plus denses en balisages.

L'I.G.N. a soumis à notre attention quelques cartes au 1/25.000^e. Le domaine pyrénéen est représenté par les *1346 ouest Saint-Etienne-de-Baigorry* et *2048 ouest Copflens*. La première, caractéristique d'une altitude modeste et d'une occupation en multiples fragments des espaces boisés, met en relief le tracé du GR 10 et celui de la Haute Randonnée Pyrénéenne dont nous avons parlé plus haut. La seconde est nettement plus représentative de la forêt pyrénéenne, qui constitue pratiquement un bloc à partir du mont Vallier. Il appert nettement sur cette carte, que la Haute Randonnée Pyrénéenne se joue des démarcations de frontière et amorce une ascension spectaculaire au sud,

tandis que le GR 10 ne se redresse qu'à partir de la forêt de Rouze, avant le col des Portes.

Quant à la 3524 est Villers-le-Lac - La Chaux-de-Fonds, elle n'est colorée que dans sa partie occidentale : la partie française. Le tracé du GR 5-E 2 et sa variante, épousent étroitement celui de la frontière jusqu'aux gorges du Doubs. La logique nous laisse supposer que la plupart des randonneurs se cantonnent dans l'étroit liséré forestier allongé à l'ouest du Doubs. Plus à l'ouest, dominent les hauts plateaux dont le faite est constitué par le mont Devoir.

Une brochure de vacances a été émise par le Comité départemental de l'Ain qui retient des thèmes attractifs, pays gessien, Valromey, Valsérine, pour n'en citer que quelques-uns, avec mention des hébergements, des curiosités, des activités de plein air. Nous voudrions également signaler l'organisation autrichienne *Pro France* qui retient des établissements où le visiteur français est assuré d'être en contact avec un personnel parlant français, les menus et les dépliants étant d'ailleurs rédigés dans notre langue (Autriche Pro France, 47, av. de l'Opéra, Paris - tél. 42 66 19 63).



(PH. M.R.)

Le quarantième anniversaire de la création des Sentiers va susciter un numéro spécial de *Randonnée* et toute une série de manifestations à partir de l'avènement du printemps : 21 mars, journée balisage destinée à la mise en valeur du travail des baliseurs ; manifestations commémoratives dans toute la France (randonnées, fêtes, expositions) entre la mi-mars et la mi-juin et randonnées touristiques en Ile-de-France du 13 au 21 juin pour les étrangers et les provinciaux. Le 21 juin, au bois de Boulogne, aura lieu la journée anniversaire avec présence de la télévision et chantier balisage.

Il faut signaler que la F.F.R.P. a élaboré un programme d'information par minitel : 36 15 code FAR. ■

La chronique des livres

MARIUS COTE-COLISSON

Près de deux mois se sont écoulés sans que paraisse un livre sur la montagne et, brusquement, quinze jours avant la remise de cette chronique, la manne est tombée du ciel de l'édition.

Le premier en date, *8000 m et quelques rêves* édité par Bueb-&Reumaux, à Strasbourg, nous révèle d'abord que l'auteur, Laurence de La Ferrière, a confirmé sa vocation d'alpiniste au cours d'un stage du C.A.F. et que quelques années plus tard, elle devint monitrice, toujours pour le compte de notre Club. Son livre, qui est la narration de plusieurs courses himalayennes, nous dispense heureusement des sempiternelles marches d'approche et des heurts avec officier de liaison ou porteurs. Dans une langue élaborée mais sobre, elle s'en tient à l'essentiel, relatant de belles réussites, telle l'ascension du Yahungkang qui fit, du couple, "le couple le plus haut du monde" enregistrant aussi des échecs. Ni triomphalisme ni rancœur, un bilan en somme.

Le dernier né de la série « Les cent plus belles courses », *Les Alpes valaisannes*, donne à Denis Bertholet l'occasion de décrire d'abord la Haute Route et sa variante puis de nous emmener à la conquête d'un nombre impressionnant de plus de 3000 et d'une dizaine de plus de 4000, dont le Breithorn, le Lyskamm, le Grand Combin. Photographe, guide de haute montagne, professeur de ski et instructeur pour moniteurs, il s'est soumis pour décrire ces nombreuses courses à la méthode généralement pratiquée dans cette collection. Photos en couleur ou noir et blanc accompagnent le texte, certaines de ces dernières apparaissant plus suggestives que les précédentes. A signaler que les photos 159 et 163 ont été interverties (Editions Denoël).

La quatrième édition du *Massif des Ecrins* porte les noms prestigieux de Devies, Labande, Laloue mais il est évident qu'il s'agit d'un travail d'équipe qui a requis l'aide d'autres mentors, la collaboration du G.H.M., de gardiens de

refuge et suscité le patronage du C.A.F. Cinq groupes rassemblent les descriptions d'ascensions : Rouies, vallon des Etages, Olan, Arias, Muzelle, quinze refuges constituant les bases d'accès, dont le plus élevé est celui de la Pilatte (Editions Arthaud).

Tant de livres ont déjà paru sur la technique du ski qu'une nouvelle publication apparaît presque comme un défi. Rendant d'abord hommage à la compétence de Joubert, Thierry Millot analyse maint aspect de l'acquisition de la maîtrise du ski dans *A corps et à ski* (Editeur Roger Faboci, diffusion Chiron). Cette abondance ne nous gêne pas, au contraire, mais il apparaît que trop de réflexions secondaires freinent notre faculté de concentration. Mettons-nous à la place du débutant qui vise à l'essentiel.

Près de dix ans séparent la sortie du *Grand Oisans sauvage* (Arthaud), de la deuxième édition. Nous avons tenu à relire entièrement ce chef-d'œuvre de Samivel, un exemple de clarté, d'érudition, de chaleur humaine aussi. Si un long passé, assombri de nombreux drames, a conféré à cette région alpine une réputation un peu inquiétante, les progrès techniques et le tourisme l'ont sorti de son isolement sans heureusement lui faire perdre sa personnalité. Mais le plaidoyer final en faveur des parcs nationaux n'est pas superflu.

Gresse-en-Vercors, une communauté de montagne à la recherche de son développement. L'enquête est menée sous la direction de J.-C. Duclos. Longtemps, les autochtones ont vécu de l'élevage, boudant la forêt qu'ils suspectaient d'entraver l'activité pastorale. Puis ils ont adopté la formule de la fruitière, accueilli les touristes et les skieurs, et pourtant cette petite communauté s'est dépeuplée (Editions de La Manufacture).

A première vue, il semblerait que *Les Jardins du ciel* (Arthaud) soient un traité sur la culture en alpages. Détrompez-vous. Paul Vincent nous explique certes que la carotte et le poireau présentent une remarquable faculté de résistance, que la fraise cohabite avec l'altitude, que le muguet est une plante montagnarde mais son livre, superbement écrit et plein d'humour nous parle aussi des sources, des eaux de la montagne, des préparations multiples de boissons à base de plantes. A un seul moment, quand il parle du vent en montagne, il cède un peu à la logomachie.

Deux guides Arthaud nous abreuvant de renseignements pratiques sur le *Tibet* et le *Ladakh*. Le premier est le plus vivant et certaines précisions qu'il fournit, par

exemple sur l'hygiène régnante, donnent matière à réflexion. Le second réserve une place considérable à la religion et à la culture. Ajoutons qu'en matière de trekking, nombreuses sont les bases de départ en territoire népalais.

Qu'on soit alpiniste, randonneur ou simple touriste, on ne peut pas, quand on sillonne la Savoie, ne pas remarquer de nombreux châteaux dont certains sont célèbres et motivent une visite. D'où l'intérêt d'un volume copieux en précisions intitulé **Châteaux et maisons fortes savoyards** de Michèle Brocard et Elisabeth Sirot. Mais nous sommes surpris du nombre important de maisons fortes qui subsistent. Cet ouvrage de près de six cents pages est abondamment illustré (Editions Horvath).

Le temps n'est pas éloigné où ici même nous avons fait écho à un cri de colère lancé par Bernard Clavel, indigné par l'asservissement du Rhône. Un géographe, J.-P. Bravard, a consacré une impressionnante étude au **Rhône, du Léman à Lyon**. Géologie, géomorphologie, archéologie, dynamique fluviale, exposé des travaux de mise en valeur composent ce gigantesque travail accompagné de nombreuses photos, de tableaux, de diagrammes et de croquis (Editions La Manufacture).

Le degré d'accessibilité à un texte dûment explicatif est variable comme l'illustrent quatre récentes parutions. **La Carte, mode d'emploi**, de R. Brunet (Fayard/Reclus) ne laisse certes rien dans l'ombre mais force nous est d'imaginer que le néophyte sera quelque peu effrayé devant une telle somme d'exposés et de remarques. Il lui faudra donc, au début du moins, procéder à une acquisition sélective. Avec **Apprendre à s'orienter**, de P. Esclasse (Edisud), le débutant se sent plus à l'aise du fait qu'on lui propose un certain nombre d'exercices pratiques. Il lui restera à rechercher l'angle de direction ou à atteindre un objectif non visible, par exemple. **Les Arbres**, de H. Edlin et N. Nimo (Bordas) traitent de l'arbre, de la forêt, de l'exploitation du bois mais ce livre nous permet également d'identifier de nombreuses essen-

ces en présentant l'arbre nanti de son feuillage ou réduit à l'état de squelette. La représentation de la feuille, de l'écorce, complète cette quête de l'identification. Quant à **L'Apprenti botaniste** (Bordas), son auteur étant une enseignante, toutes les séductions de la pédagogie vont permettre aux jeunes de se constituer un herbier à partir de plantes très usuelles.

A l'intention des randonneurs épris de dépaysement, voici **L'Espagne** qu'avec le concours de belles photos de Christian Sappa, Suzanne Chantal dessine par grands traits afférents aux diverses régions. Tout de même, l'Aragon aurait mérité un commentaire plus ample... La montagne est loin d'être absente dans cet ouvrage, cordillère cantabrique, sierras Nevada et de Montserrat (Editions Sun). **Nous partons pour la Norvège**, de R. Boyer (P.U.F.) nous invite à nous insérer dans un des pays les plus écologiques de l'Europe, puisque seulement 5 % de son territoire connaissent une occupation humaine et que la montagne en couvre plus de la moitié. Le clou du voyage ? De Bergen au cap Nord. Un guide Arthaud, très copieux, est consacré à la **Thaïlande** dont la notoriété touristique ressortit surtout à la présence d'innombrables sanctuaires. La montagne thaïlandaise y semble timidement abordée. Nous avons cru qu'il était question de l'univers montagneux de la Birmanie, mais **Arcanes de Schedagon** ne fait que se concentrer sur l'admirable pagode d'or de Rangoon, une des merveilles du monde. Comme un séjour en Birmanie est limité à une semaine, on remettra à plus tard une éventuelle incursion dans la mystérieuse birmane (Editions Robert Laffont).

Un **Que Sais-je ?** axé sur la **Météorologie**. Nous qui avons effectué notre service militaire dans cette branche, nous avons l'impression, depuis que les sondages, les satellites, les ordinateurs sont intervenus, que le temps des pointages manuels sur les cartes et des tracés non moins manuels d'isothermes et d'isobares est relégué dans la préhistoire. Le chapitre IV, relatif aux effets locaux, aborde l'influence du relief sur la nébulosité et sur les précipitations.

Signalons que **Fou de la marche**, de J. Lanzmann paraît dans le Livre de Poche et reconnaissons honnêtement que nous n'avons pu que parcourir et feuilletter le tome II de **Ascensions** de Henri Brulle, délicieusement illustré ainsi que **Terre, eau et feu**, de Georges Gaillard. Consacré à l'Islande, ce petit livre contient des aquarelles qui ne sont pas sans évoquer certaines œuvres de Dunoyer de Segonzac. ■

LA MONTAGNE
C'EST DANS
NOS CORDES

Passé Montagne

SKI DE FOND
SKI DE RANDONNÉE
ALPINISME
RANDONNÉE
LIBRAIRIE ALPINE
LOCATION

A PARIS:

2 MAGASINS

BASTILLE

39, rue du Chemin Vert
75011 Paris - 43.57.08.47
M^o St Ambroise - Breguet Sabin

DENFERT ROCHEREAU

102, avenue de Denfert Rochereau
75014 Paris - 43.22.24.24
M^o Denfert Rochereau



Encore une chronique à pondre ! Et avec quoi je vous le demande ? Pour Bleau, vu la météo depuis janvier, le matériel est vraiment restreint. J'ai vu des jonquilles sous le soleil du côté de Bourron ; réconfortant ! Surtout après être passé à côté de la Plaine Verte qui servait de base à une course d'orientation ; la C. O. ? Champion ! rien contre ; c'est une activité de nature qui demande un sacré contrôle de soi, mais y avait-il vraiment besoin de polluer tout le coin par de la « zizique » à grande puissance ? (vive la nature !) ; peut-être pour les égarés...?

Les circuits : rien et pour cause ! Sauf deux petites modifications sur l'Orange n° 4 (AD) des Gros Sablons : le n° 7 devient le 6, nouveaux nos 6 bis, 7 et 38.

Alors, je vous quitte tout de suite ? Non, y'a quand même du nouveau intéressant. Loin de Bleau, mais le 9° degré ça vaut bien une petite excursion : sortie du **Guide de Buoux** par notre ami J.-B. Tribout, Cafiste et chroniqueur bien connu. On a vu le bouquin au S.I.G., il arrive, il est presque là, plein de 7, de 8 a, b, c... peut-être du 9, l'Aiguebrun comme si vous y étiez, la face ouest... Le 9° degré, ça ne peut pas être ailleurs ! C'est sûr ! C'est là ! Le premier 9° degré français : cocorico !

Je confirme : le 9° degré en conn... vient d'être brillamment franchi avec aisance et en solo par Jy. By., ce qui ne surprendra pas les lecteurs de *Paris-Cham* qui se souviennent de sa réussite précédente (quasi sans entraînement) : un bon 8b du même tonneau et dans le même coin, dans le n° 63 (reconnu et certifié par le CO.SI.ROC et la F.F.M. dans le numéro suivant). Explication : l'escalade est interdite en face ouest et le topo risque de remettre en cause la possibilité de grimper à Buoux ; car dans le genre coin sensible pour rompre le fragile équilibre actuel, qui date seulement de un an et demi - deux ans (c'était hier), on ne peut pas trouver beaucoup mieux.

Une "justification" : y'a le topo allemand qui se vend ; ils ne passeront pas ! Vive les FF plutôt que les DM

La chronique des circuits

OLEG SOKOLSKY

(deutsch mark) ! Pourquoi pas ? Mais sachant — oh J.-B., t'en as quand même entendu causer ! — qu'il y a plein de problèmes, qu'une convention a été signée (ça, c'était écrit partout, même là-bas, on se renseigne avant pour éviter the Khon... ; où ça ? le CO.SI.ROC, la F.F.M., chez Monsieur Pesse-messe, le maire de Buoux — que je remercie de nouveau ici pour son rôle conciliateur —, chez *Alpi-Rando*, etc. Enfin, en raccourci : mon pote, tu viens de nous (CO.SI.ROC et F.F.M.) donner du boulot pour occuper notre année :

c'est vrai qu'avec seulement une trentaine de sites à problèmes, on risquait de s'ennuyer. Merci bonhomme, à quand le 10° (mais là nous serons peut-être fatigués de ramer tous seuls dans notre coin pour rattraper les erreurs de navigation de certains irresponsables) ?

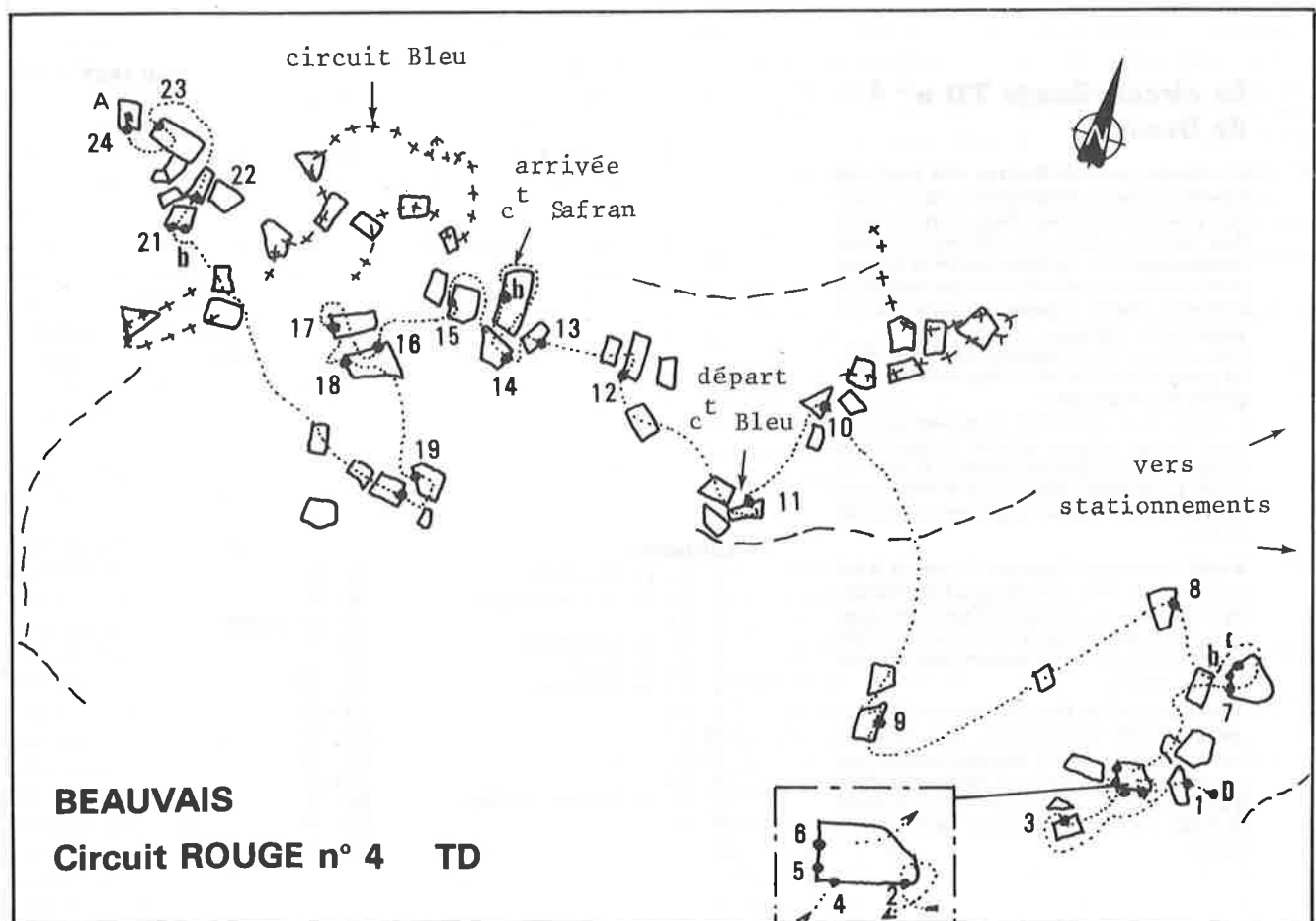
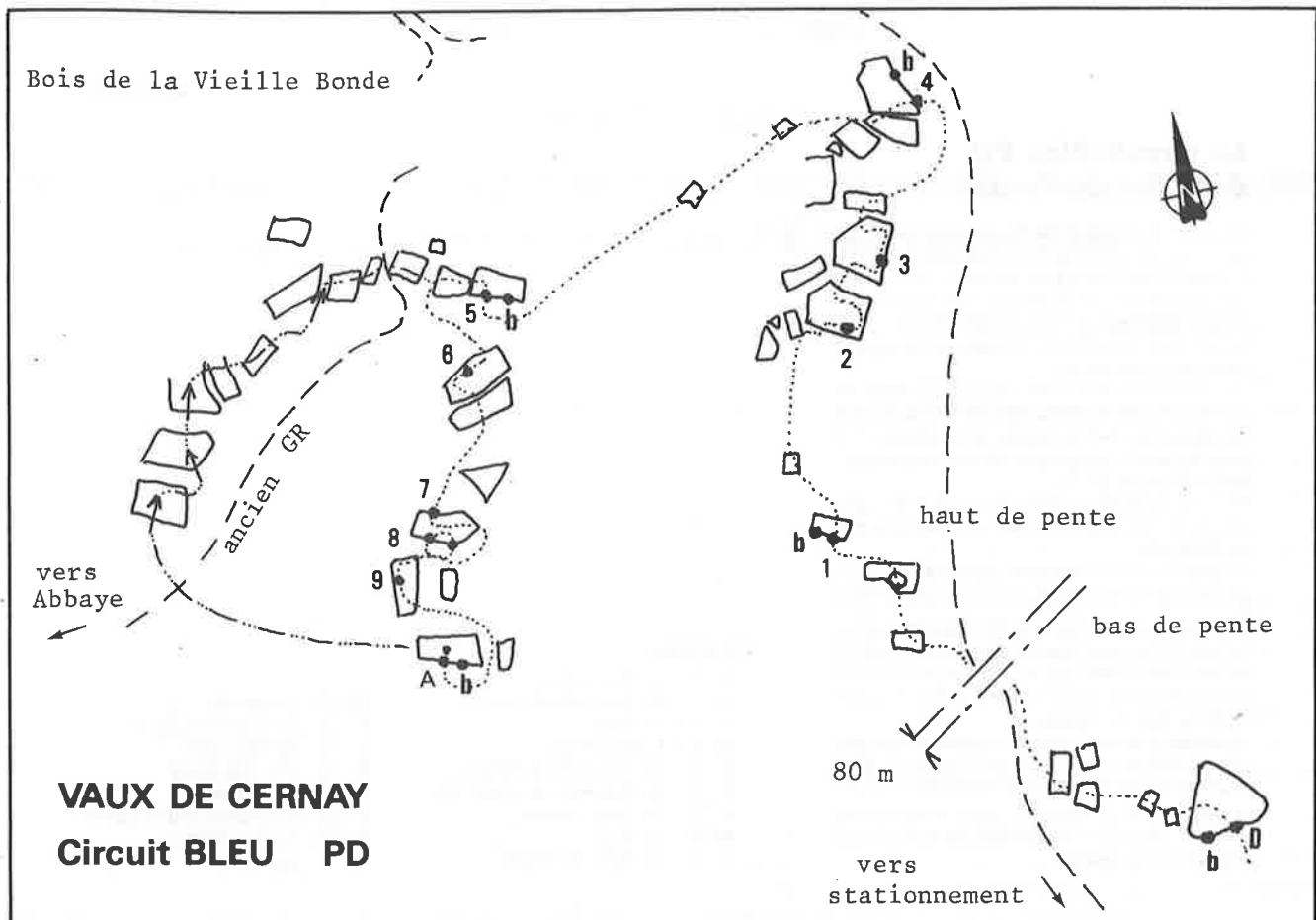
Enfin, je vais quand même terminer sur une nouvelle de dernière minute un peu réconfortante : la réfection du premier tronçon du Super parcours montagne (J.A. Martin - 118,4) par Antoine Melchior est terminée. 64 numéros orange dont de nombreuses nouveautés qui donnent un intérêt certain à ce beau circuit (ne pas se décourager sur les premiers blocs trop polis pour être honnêtes) ; brosse utile sur quelques blocs.

Bisous rapeux

P.S. Vous vous baladez régulièrement avec votre (vos) chien(s) sur les 25 Bosses ; c'est chouette ! Certains coureurs qui se sont donnés un horaire à respecter, ainsi que quelques timides, sont désolés de ne pas s'être arrêtés pour vous remercier de l'aide précieuse apportée par vos compagnons à quatre pattes pour le franchissement des derniers mètres de certaines difficultés ; quelques pincements de fesses affectueux leur ont fait gagner de précieuses secondes et aussi un accroc au short ou au collant, tout propice à la ventilation. Soyez-en remercié ici. Malheureusement, une performance de ce type n'a de valeur que sans aide extérieure (un chien, même petit, c'est de l'artif) ; la prochaine fois, soyez sympa, contrôlez votre (vos) toutou (s).



(PH. V. DUFRASNE)



Le circuit Bleu PD des Vaux-de-Cernay

Ce circuit a été tracé par Pascal Bocianowski sur un groupe de petits rochers situé dans le bois de la Vieille Barde, non loin des ruines de l'abbaye des Vaux-de-Cernay. Il est très court, peu exposé, parfois athlétique et toujours intéressant.

Le site, fort sympathique et calme, sèche rapidement après une pluie.

Le circuit étant très court, on peut l'allonger un peu en grim pant les blocs situés à gauche de la montée de l'ancien GR 1 C (faire le 5b puis le n° 6 jusqu'à l'arrivée, traverser le GR puis voir croquis ; terminer par le n° 5).

On trouvera d'autres petits blocs sur la rive gauche du ru des Vaux, 2 km en aval (surfréquenté le dimanche).

Un rappel : le très intéressant circuit Orange AD + de Dampierre/Maincourt est très proche (7 km).

Accès : *En voiture.* Par la N 306, rejoindre Cernay-la-Ville, 10 km avant Rambouillet. Prendre la D 24 en direction d'Auffargis sur 2,5 km jusqu'à l'aire de stationnement située au nord de la route, juste avant le mur de l'abbaye.

Traverser le ru des Vaux, puis suivre un bon sentier en oblique à gauche jusqu'à des petits blocs situés au bas de la pente où l'on trouvera le départ.

A pied. Le GR 1 C amène à l'angle nord-ouest de l'abbaye. Rejoindre l'angle nord-est où l'on trouvera le sentier précité.

Cotations :

D	3-	Le Mur au trou	
Db	3-	Le Surplomb du ventre	5b 2+ L'Inversée
1	1+	Le Muret	6 2- La Traversée du six
1b	1+	L'Appui-main	7 2- Le Mur vert
2	3-	La Traversée du lichen	8 2 L'ancien Jaune
3	2-	La Traversée du grand pas	8b 1+ La Descente
4	2-	Le Trou sauveur	9 2- La Traversée des enfants
4b	3-	Le Réta	A 3 Le bon Graton
5	3	La Dalle de l'angle	Ab 3 Les Vaux

Le circuit Rouge TD n° 4 de Beauvais

Ce classique circuit de Beauvais a été tracé dans la partie nord-est du Rocher du Duc par la F.S.G.T. Sainte-Geneviève-des-Bois. Bien qu'un peu court, il est varié, très technique et intéressant. Quelques passages présentent une chute exposée où la parade peut se révéler très utile d'autant que certains pas sont assez « morphologiques » et demandent une bonne forme athlétique.

L'ensemble sèche très inégalement après une pluie ; les passages en versant nord restent humides et dangereux très longtemps.

L'ancien circuit comportait un passage qui, prolongé par un inconnu, amenait à dégrader un auvent couvert de gravures rupestres (à droite du n° 18). Le GERSAR et le CO.SI.ROC vous demandent instamment d'éviter de grimper ce surplomb du bas.

Accès : *En voiture.* Autoroute A 6 puis la D 948 en direction de Milly-la-Forêt jusqu'à l'embranchement avec la D 74 a (direction Chevannes), 3 km après Auvernaux. Suivre la D 74 a sur 180 mètres jusqu'à une petite aire de stationnement située en bordure gauche.

A pied. De La Ferté-Alais à Ballancourt, le GR 11 amène à la D 948 que l'on suit sur la gauche jusqu'à l'embranchement précité. Du stationnement, suivre un chemin vers le sud-ouest. On trouve le départ d'un circuit Jaune dans un petit vallon ; le départ du Rouge se trouve 50 mètres plus loin sur un faux pignon.

Cotations :

1	5-	Le Sans l'arrêt	13 5
2	5-	Le Trou des garçons	14 5
3	4+		15 5- L'Oubli
4	5	La Superstition	16 5
5	4+	Le Gruyère	17 4+
6	5+	La Débonnaire	18 5+
7	5-		19 6-
7b	6-		20 6-
7c	6		21 5+
8	4+		21b 6
9	5	La Traversée des filles	22 5
10	6		23 4+
12	5-		24 4

Randonnée

1947 - 1987

40^e anniversaire des Sentiers de Grande Randonnée Année européenne de l'Environnement

Le Comité National des Sentiers de Grande Randonnée (C.N.S.G.R.) a été fondé en 1947 pour réaliser une idée née en 1945 d'un rapprochement entre plusieurs grandes associations intéressées au tourisme sportif : Club Alpin Français, Touring Club de France, Camping Club de France...

En 1977, l'expansion considérable de la randonnée conduisit le C.N.S.G.R. à se transformer en Fédération Française de la Randonnée Pédestre (F.F.R.P.-C.N.S.G.R.) et à adopter par la suite le statut de fédération sportive (loi de 1984) sans pour autant cesser de se consacrer à la création, à l'entretien et à la publication d'itinéraires de randonnée.

Les sentiers de Grande Randonnée (GR) sont maintenant bien connus. Il en existe 40.000 km environ, balisés aux couleurs blanc-rouge (ou jaune-rouge). Ils sont mis en état et entretenus par plusieurs milliers de bénévoles. Ils sont décrits dans des ouvrages appelés topoguides, au nombre de 170 environ, réalisés et publiés par la F.F.R.P.-C.N.S.G.R.

Il est apparu à celle-ci que l'opportunité se présentait de célébrer le 40^e anniversaire des premiers GR dans le cadre de l'Année européenne de l'Environnement. Cette idée a été retenue par le Comité d'organisation (au sein de la C.E.E.) de cette manifestation, et Mme Simone Veil, qui le préside, nous a informés officiellement de l'intégration de ce 40^e anniversaire dans le programme de "l'Année", la date du 21 juin 1987 étant inscrite au calendrier comme "Journée de la Randonnée", le 21 mars étant la journée du lancement.

Il est sans doute inutile d'expliquer les rapports étroits de la randonnée, qui se déroule généralement en pleine nature, et la protection de l'environnement. La F.F.R.P. a toujours entretenu des relations suivies avec le ministère de l'Environnement depuis la création de celui-ci, et elle est d'ailleurs agréée comme association de Protection de la Nature.

Ceci brièvement esposé, voici comment se présente la célébration de ce 40^e anniversaire :

Sur le plan national

L'année 1987 a été divisée en deux périodes, coupées par le "temps fort" du 21 juin.

A partir du 21 mars, les structures départementales et régionales de la F.F.R.P., avec l'aide de nombreuses associations et le soutien efficace des baliseurs, organisations de randonnées ; certaines de ces sorties sont prévues pour converger sur Paris selon les principaux axes du réseau GR. A leur entrée en Ile-de-France, les participants seront accueillis par les responsables de cette région.

Par ailleurs, les fédérations de randonneurs des pays voisins ont été invitées à organiser des opérations analogues, rejoignant les groupes français et concentrant

leurs propres délégations sur l'Ile-de-France dans la semaine précédant le 21 juin.

Tous les participants doivent se retrouver à Paris le 20 juin pour la manifestation globale du 21 juin. Celle-ci se déroulera au Bois de Boulogne, la Ville de Paris ayant donné à cet égard son haut patronage. Plusieurs milliers de participants sont attendus dont plus de 500 étrangers.

Du 14 au 20 juin : à Chamonix, Tour du Mont-Blanc avec les 12 nations de la C.E.E.

Les 20 et 21 juin : ascension du Mont-Blanc par des membres de la C.E.E. : on plante au sommet les emblèmes de l'Année de l'Environnement et de la F.F.R.P.

Au Mont-Saint-Michel : convergence des randonneurs dans un contexte musical avec les organisateurs de la Fête de la Musique, un de nos associés pour le 21 juin.

Après le 21 juin, il est prévu un "Tour de France", au cours de l'été, par des groupes de randonneurs, et, enfin, au début d'octobre, une manifestation interne à la F.F.R.P. dans l'Aveyron.

En Ile-de-France

A partir du 21 mars : foisonnement de manifestations départementales et locales sur le thème : balisage et entretien des sentiers ; randonnées organisées ouvertes à toutes et à tous, concours des municipalités, des départements, etc. Programme complet disponible 64, rue de Gergovie, 75014 Paris - (1) 45 45 31 02.

Du 14 au 20 juin : un calendrier de randonnées de prestige est proposé aux randonneurs de province et étrangers (mais aussi aux Franciliens) pour leur faire découvrir les richesses de notre région lors de sorties à thèmes touristiques et culturels.

Les 20 et 21 juin : convergence vers les pelouses de Saint-Cloud au Bois de Boulogne (lac supérieur) d'au moins 100 groupes de randonneurs : fête de la randonnée, célébration du 40^e anniversaire, mini-salon de la randonnée, spectacle, etc.

Ces événements seront patronnés par :

- L'Année européenne de l'Environnement (C.E.E.),
- La Ville de Paris et sa direction des Parcs, jardins et espaces verts,
- Le conseil régional d'Ile-de-France et l'Agence des espaces verts de la Région,
- Le ministère de l'Environnement,
- Le secrétariat d'Etat auprès du Premier ministre chargé de la Jeunesse et des Sports,
- Le ministère des Affaires culturelles (pour la partie musicale).

Nous sommes déjà assurés d'une large couverture médias : A 2, FR 3, radios nationales, la presse, etc. Nous espérons un duplex "Paris-Chamonix" voire un triplex avec le Mont-Saint-Michel.

C'est donc à tout ceci que nous vous convions et vous remercions de votre participation active. **F.F.R.P.**

notre recette
pour réussir un magasin
pas comme les autres

additionnez

L'AMBIANCE

+ LES MEILLEURS PRIX

+ LES CONSEILS

D'UN SPECIALISTE

+ 120 PERSONNES

A VOTRE SERVICE

+ 2000 M² SPECIALISES

+ 4 CATALOGUES

+ LES ACTIVITES D'UN CLUB

+ VENTE PAR

CORRESPONDANCE

=



AU VIEUX CAMPEUR

48, rue des Ecoles 75005 Paris - Tél. (1) 43 29 12 32

