

Sortie : 07RW81

« *Le plus beau des Pyrénées : Gavarnie, canyon d'Ordesa et de Niscle* »

**Semaine du  
19 au 25 Août 2007  
(7jours)**



Niveau : SO 🏠🏠🏠

L'accord de l'organisateur est obligatoire tél :01.41.15.13.99. La sortie « *Sur les traces d'Apis* » peut être l'occasion de se rencontrer.

**E.mail** : [dutheilfr@wanadoo.fr](mailto:dutheilfr@wanadoo.fr)

Transport : Individuel. Nous nous retrouverons sur place le Dimanche. Point de RDV 9h00 devant l'église de Gavarnie.

Il existe depuis Lourde des navettes de bus pour Gavarnie. Pour ceux qui arriveront la veille il est possible de dormir au refuge du CAF ou au gîte le Gypaète.

Coût : Environ 300 euros ce qui correspond aux nuitées + la ½ pension en refuge (Non inclus les frais de transport). 100 Euros d'acompte seront à verser au club. **Les participants devront régler eux-mêmes les refuges (Prévoir les espèces en conséquences).**

Matériel : Celui nécessaire pour un raid avec demi-pension en refuge. Votre sac ne devrait pas dépasser 10 kg.

## Sortie : 07RW81

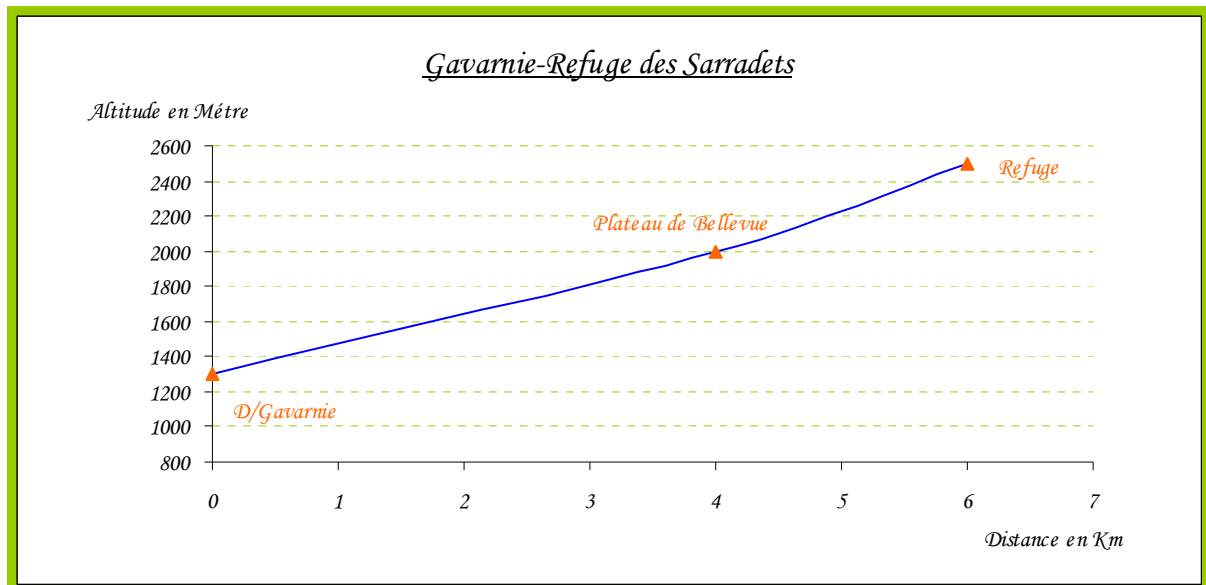
Une liste pour rappel : Sac à « viande », blouson goretex, polaire, pantalon de rando, short, lunette de soleil, gants, bonnet, cape de pluie, frontale, affaires de toilettes + pharmacie perso, vêtements de rechange, bâtons, gourde, appareil photos, pastilles pour purifier l'eau etc... .

Pour les chaussures : Il faut des chaussures montantes, tenant et protégeant bien les chevilles.

Pique-niques du midi : Les prévoir avec vous pour les 5 premiers jours + vivres de courses. Le vendredi et le samedi il nous sera possible de nous ravitailler à Gavarnie.

Détail du séjour : (L'organisateur se réserve le droit de modifier celui-ci à tout moment).

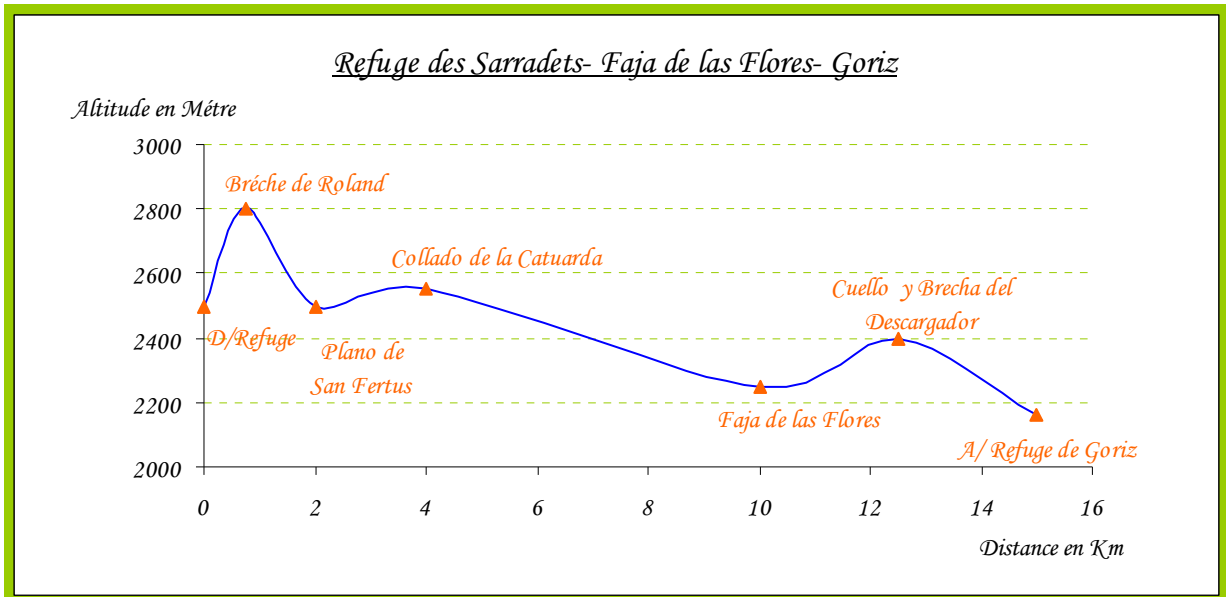
**Dimanche 19 - Montée au refuge des Sarradets :** RDV devant l'église de Gavarnie à 9h. Par un chemin en balcon nous rejoindrons le plateau de Bellevue. La vue sur le cirque est grandiose. 750 m avant la cabane des soldats nous prendrons à gauche pour nous diriger vers le refuge des sarradets. Le chemin est raide et nous amène au pied du glacier du Taillon. Passé le col sur notre droite le refuge. Environ 4 heures de marche.



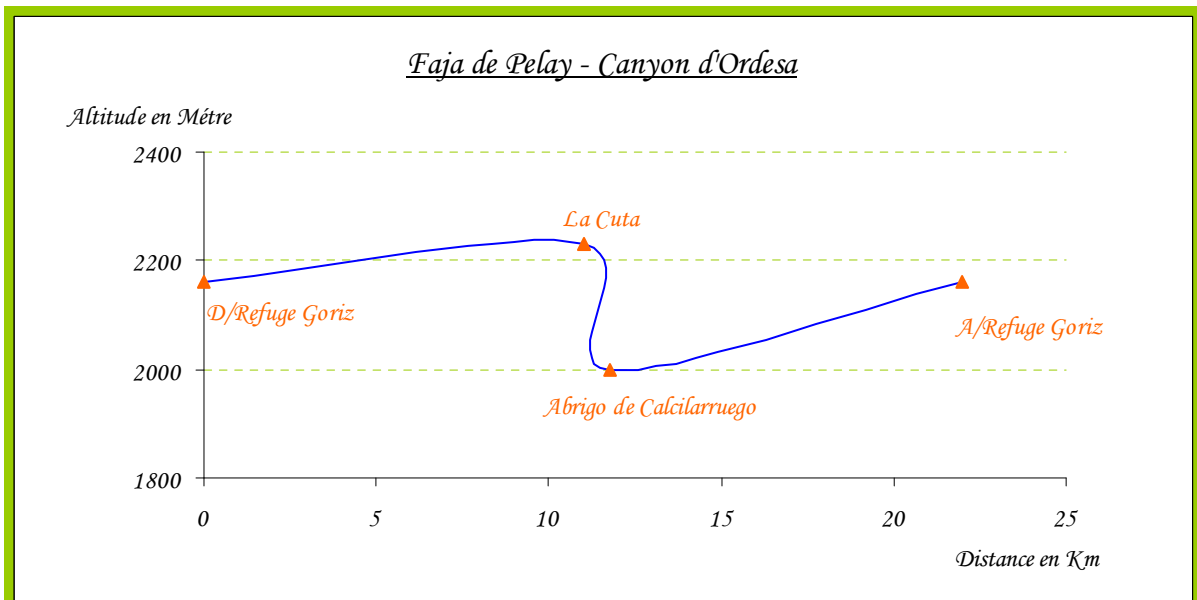
**Lundi 20 – Faja de las flores – Refuge de Goriz :** Montée à la brèche de Roland. Départ bien raide !. Puis descente sur **la grotte Casteret** du nom du spéléologue qui la découvrit en Juillet 1926. Dans un paysage minérale et sauvage nous franchirons **le collado de la Catuarta** puis celui de **Salarons**. Le cirque glacière rejoint est d'une grande beauté. Après avoir franchis une zone plane et bien verdoyante, nous trouverons à notre gauche le chemin de la **vire des fleurs**. Aérien sans être difficile, nous l'emprunterons sur toute sa longueur soit environ 3 kms. La beauté du secteur est à couper le souffle. Un lapiaz nous ramènera presque au pied de la grotte

## Sortie : 07RW81

Casteret que nous laisserons à notre gauche pour rejoindre le refuge Goriz. Environ 7 heures de marche.

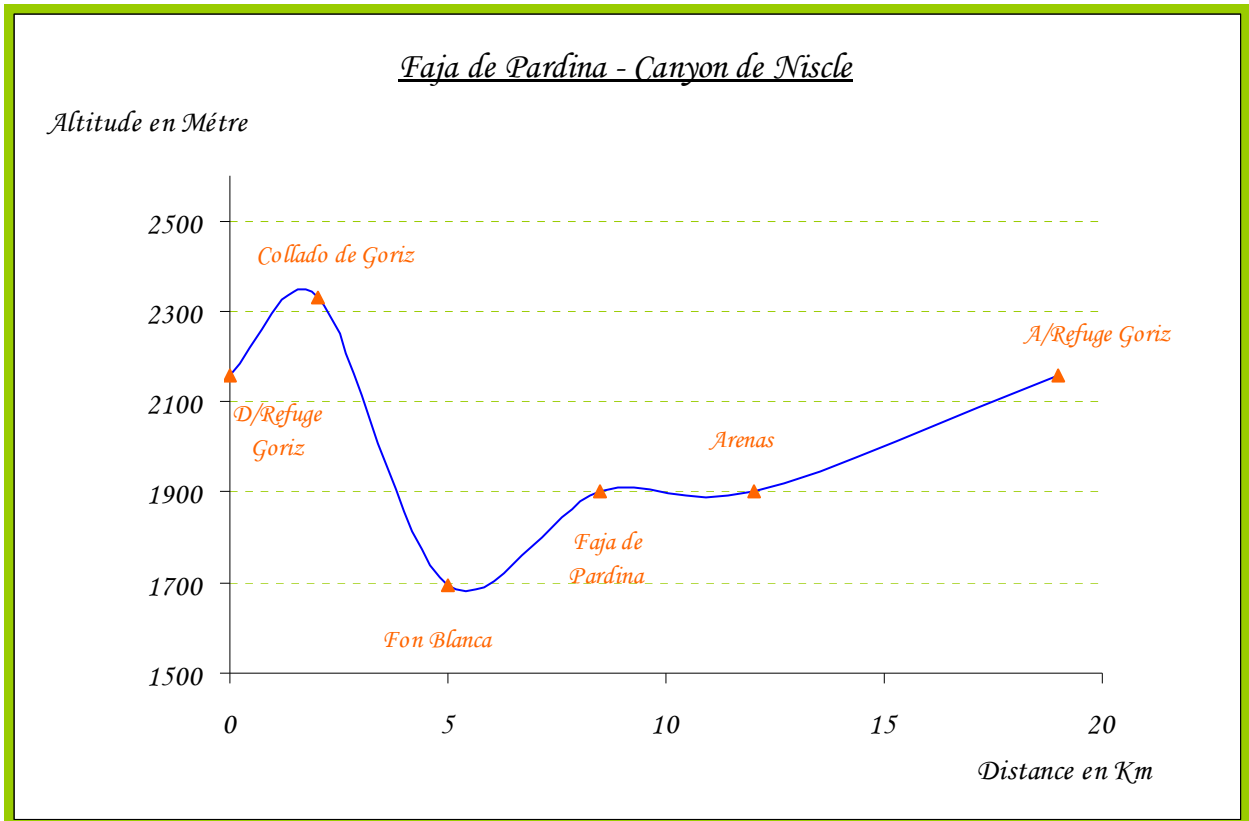


**Mardi 21 – Faja de pelay en boucle :** Par le haut du Canyon nous cheminerons rive gauche par un chemin à faible dénivellée jusqu'à la Cuta. Descente via le **chemin des Chasseurs** sur la **cabane de Calcilarruego**. La vue nous présentera l'itinéraire emprunté la veille. Dépaysement garantie !. **La Faja de Pelay** nous ramènera au refuge Goriz. Environ 6 heures de marche

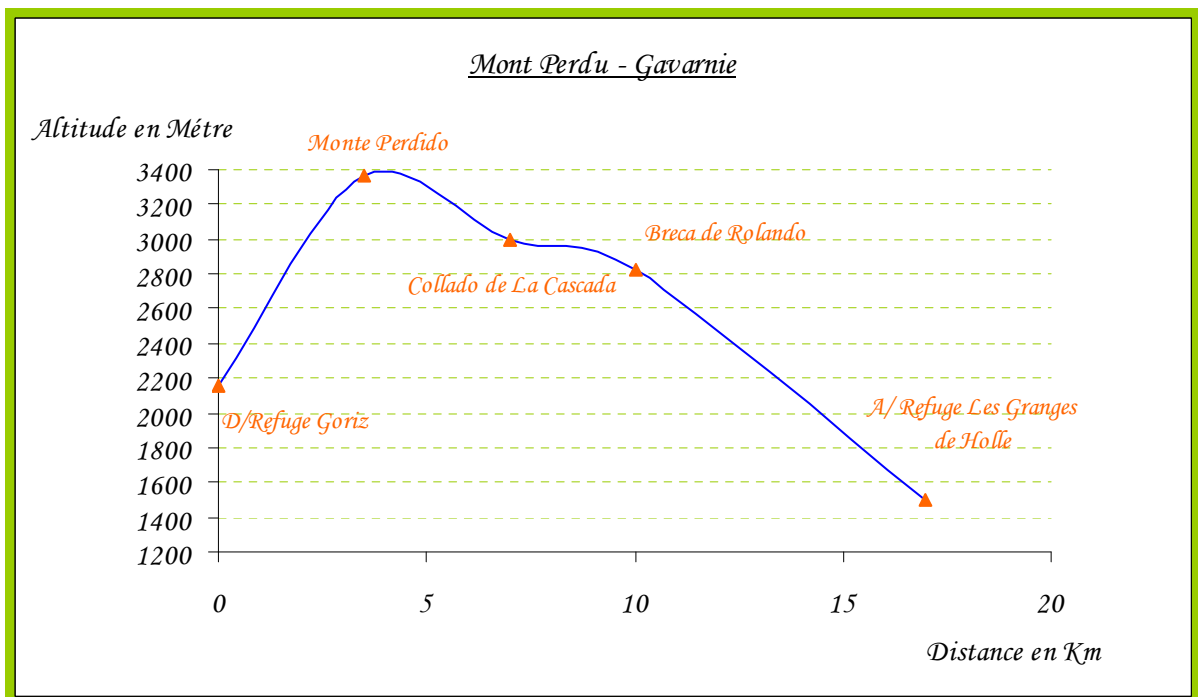


**Mercredi 22 – Canyon de Niscle en boucle :** Après avoir franchi le Collado de Goriz nous descendrons sur Fon Blanca. Après avoir emprunté le canyon sur 2.5 kms environ, un sentier sur notre droite nous permettra de rejoindre **la vire de la Pardina**. Nous l'emprunterons sur toute sa longueur pour rejoindre le refuge d'Arenas. De celui-ci nous monterons en douceur sur Goriz. Environ 6h30 de marche.

## Sortie : 07RW81

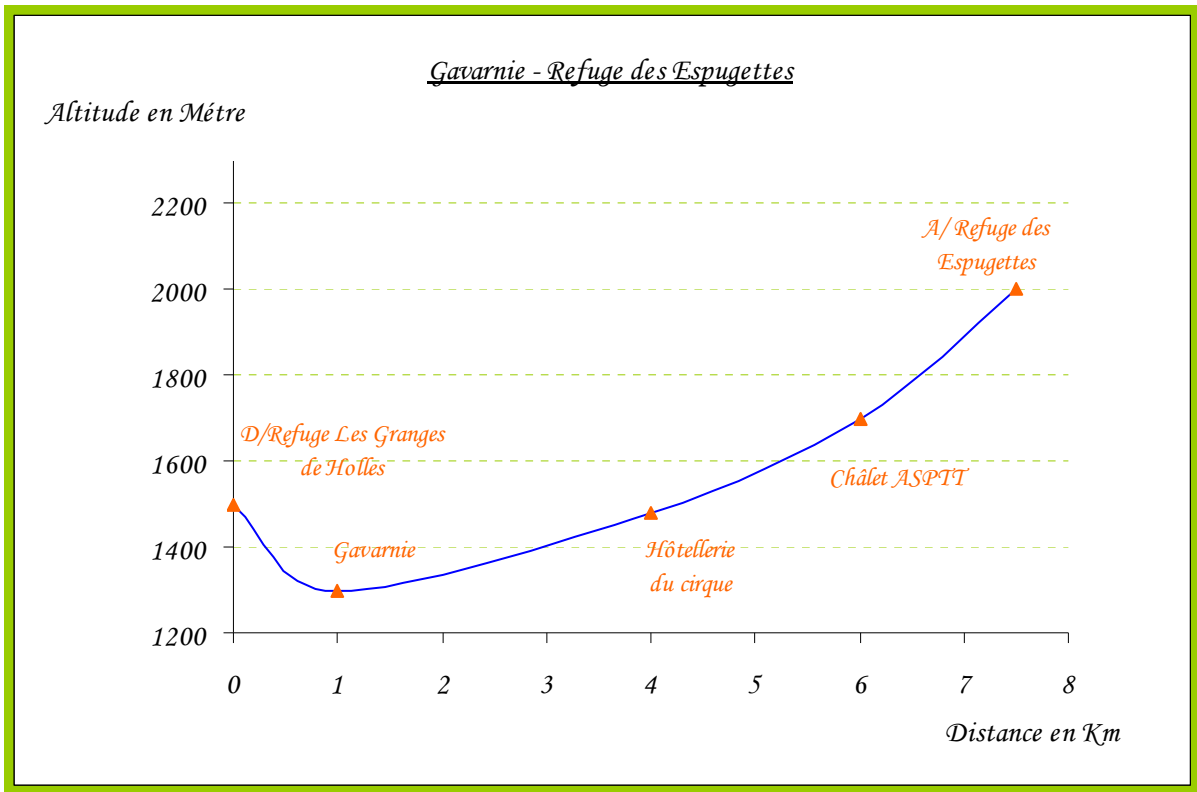


**Jeudi 23 – Goriz – Mont perdu – Gavarnie.** Certaine la plus longue journée. Elle débutera par l'ascension du **Mont Perdu 3355 m**. Avant de rejoindre la brèche de Roland nous effectuerons un crochet par le **col de la cascade**. Vue impressionnante sur la vallée de Gavarnie, plus de 1500 m d'à pic. De la brèche pour rejoindre Gavarnie nous emprunterons l'itinéraire du premier jour. Environ 8 heures de marche.



## Sortie : 07RW81

**Vendredi 24 – Gavarnie – Refuge des Espugettes.** Par un itinéraire secret vous ferez le tour du cirque de Gavarnie. Ce parcours aura un petit air de canada. Journée facile environ 6 heures de marche.



**Samedi 25 – Pic du Piméné.** Magnifique belvédère qui conclura notre séjour. Environ 4h30 de marche.

