

Sortie : 8RQ04

« *Sur les traces du loup* »

Séjour de trois jours

**Du Samedi 26 au
Lundi 28 Janvier 2008**



Organisateur : Frédéric DUTHEIL -- Tél : 01.41.15.13.99 ou dutheilfr@orange.fr

Niveau : SO 🏔️ 🏔️ - Ce séjour s'adresse à des personnes entraînées, ayant déjà pratiquées la randonnée en raquettes, sachant utiliser des crampons et un piolet.

Transport : Par Bus au départ de la porte d'Orléans. Le RDV aura très certainement lieu à 21h le 25 avec un retour au même endroit vers 6h du matin le 29. Je vous confirmerai ces horaires quelques jours avant le départ.

Coût : Environ 250 euros ce qui correspond au transport et à l'hébergement en demi-pension pour les deux nuits. Prévoir vos pique-niques pour les trois midis.

L'hébergement : Nous serons au gîte « Ancolie Bleue » à Abries. Pour les curieux, il vous est possible d'avoir plus d'infos en consultant le site du gîte.

<http://www.ancolie-bleue-queyras.com/>

Carte : IGN 3637OT

Matériel :

Une liste pour rappel : Sac à « viande », blouson goretex, polaire, pantalon de haute montagne avec sur pantalon, lunette de soleil, gants (2 paires), bonnet, frontale, affaires de toilettes + pharmacie perso, vêtements de rechange, gourde ou thermos, appareil photos, crème solaire, couverture de survie etc... .

« Un sac trop lourd est un sac chargé d'angoisse - Freud »

Pour les chaussures : Il faut des chaussures de haute montagne **acceptant des crampons**.

Spécifique à cette sortie : Raquettes, bâtons, guêtres, crampons, piolet, Arva (Plus piles de rechange), sonde à neige, pèle à neige.

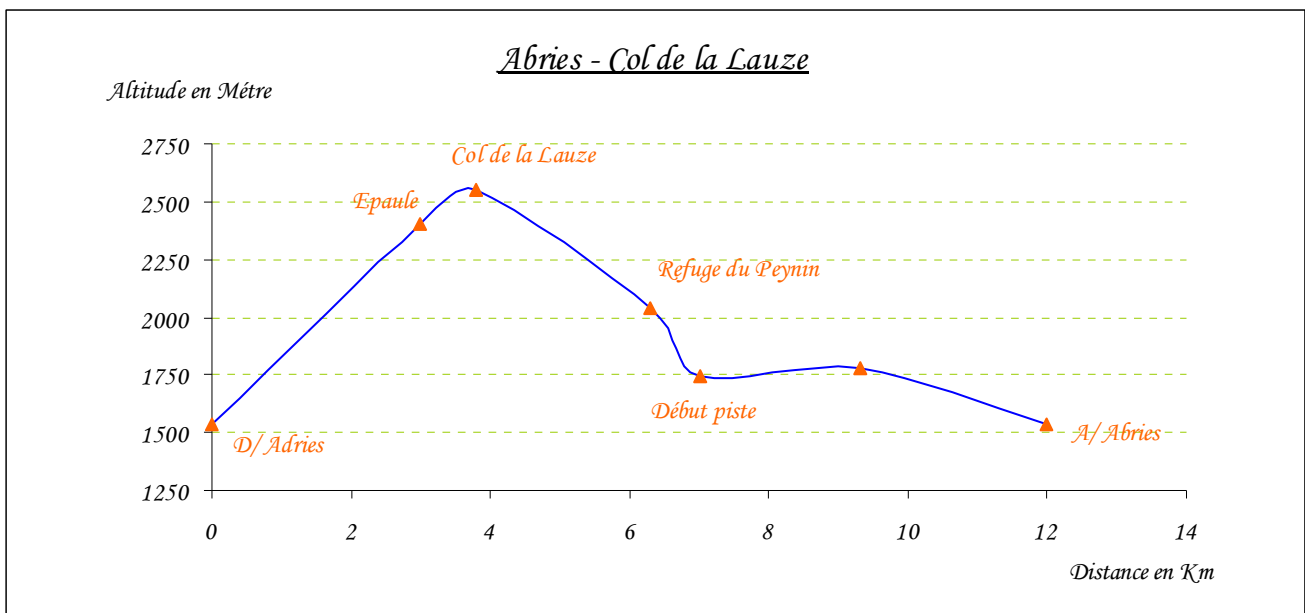
Sortie : 8RQ04

Nota : Nous prenons les crampons et les piolets car la neige se fait rare depuis quelques années dans le Queyras. Si c'est le cas encore cette année, cet équipement nous sera fort utile.

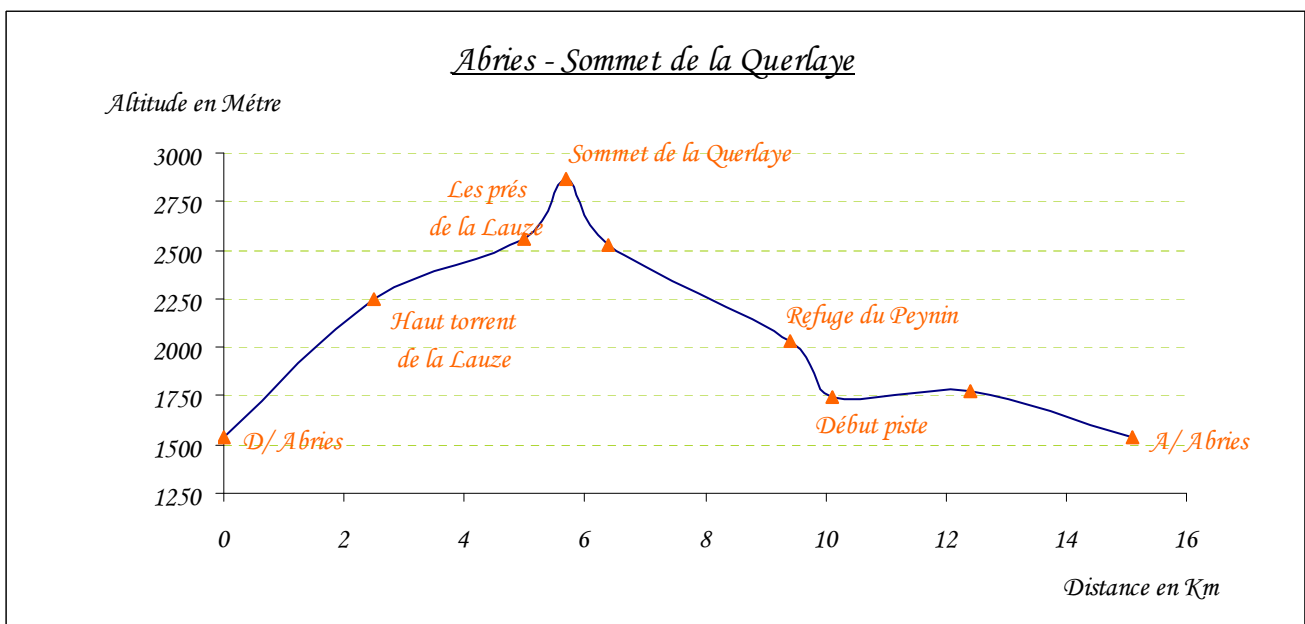
Détail du séjour : (*L'organisateur se réserve le droit de modifier celui-ci à tout moment*).

Samedi 26/01 - Col de la Lauze 2551 m ou sommet de la Querlaye 2868 m.

Idée 1 = Environ 7 heures de marche – Le plus dur dans ce circuit sera de trouver notre chemin dans la forêt !



Idée 2 = Environ 8 heures 30 de marche

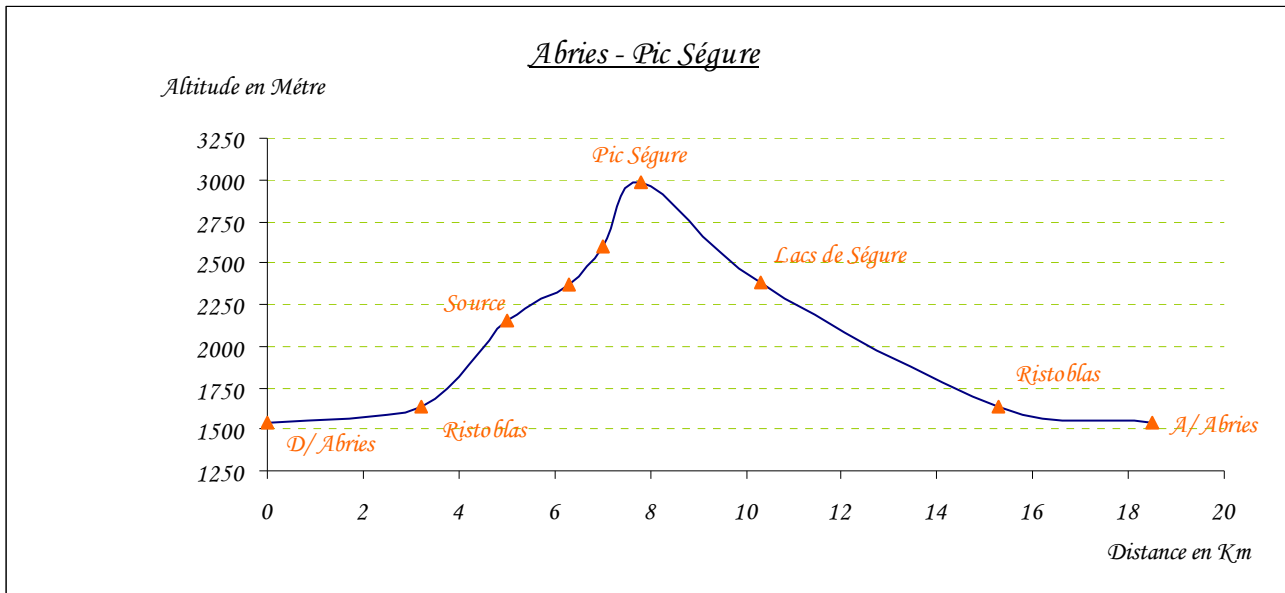


Sortie : 8RQ04

Ces deux circuits sont des idées. En fonction de notre rythme, des conditions (neige, météo etc....) nous choisirons l'itinéraire le plus approprié. Ils sont réalisables en aller/retour ce qui peut nous permettre de les raccourcir. J'ai un penchant pour l'idée 2 !!!

Dimanche 27 - Pic Ségure 2990 m

Environs 9 h de marche.



Une belle est longue journée. Il nous faudra partir tôt si l'on souhaite tenir ce programme. En fonction de notre heure d'arrivée au Pic Ségure, soit nous terminerons la boucle, soit nous reviendrons sur nos pas. Le choix s'effectuera en fonction du temps restant disponible.

Il nous sera aussi possible de faire l'ascension en prenant le circuit en sens inverse. Nous verrons sur place.

Lundi 28 – Pic de Claussis 2915 m

Environs 8 heures de marche.

